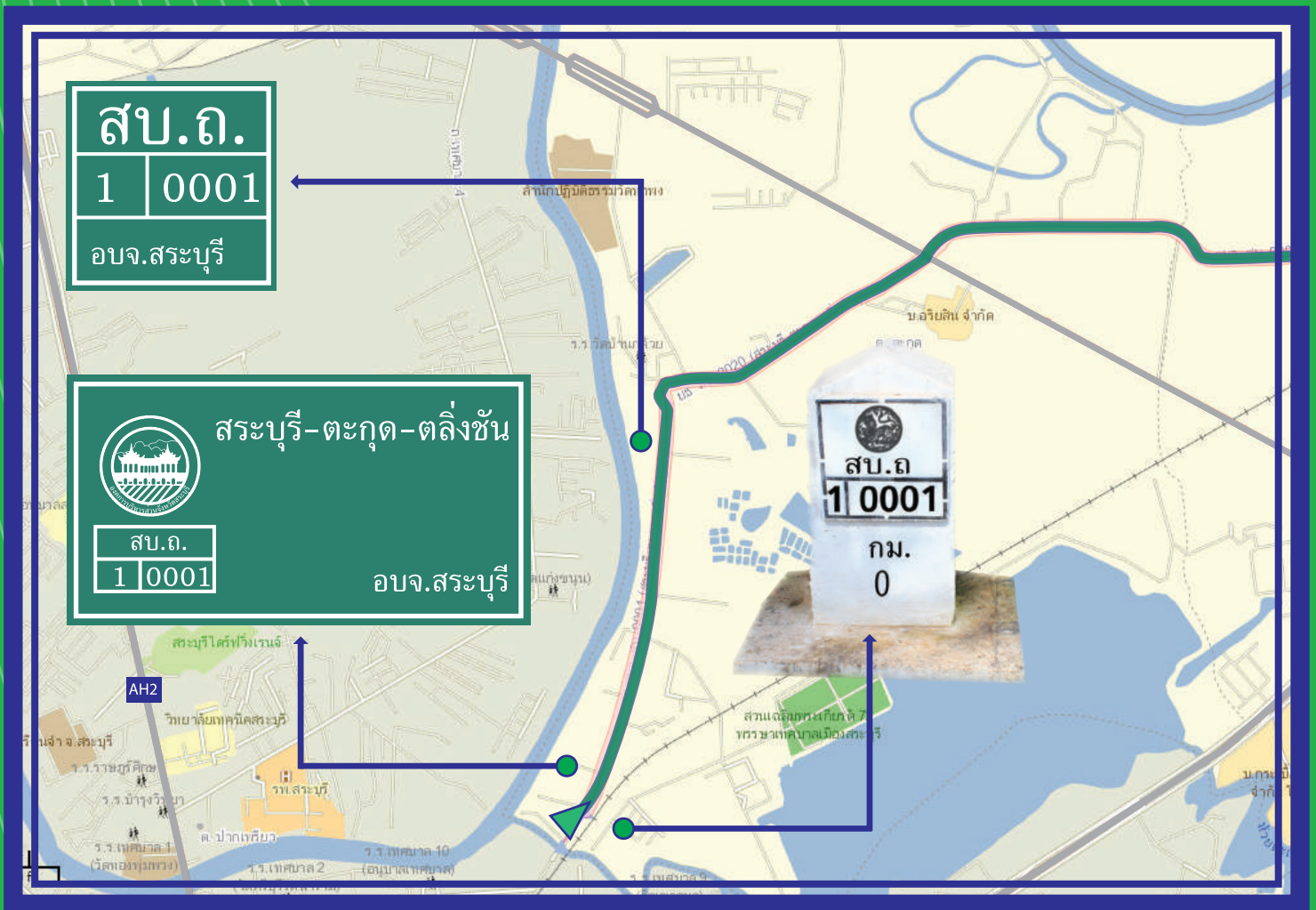


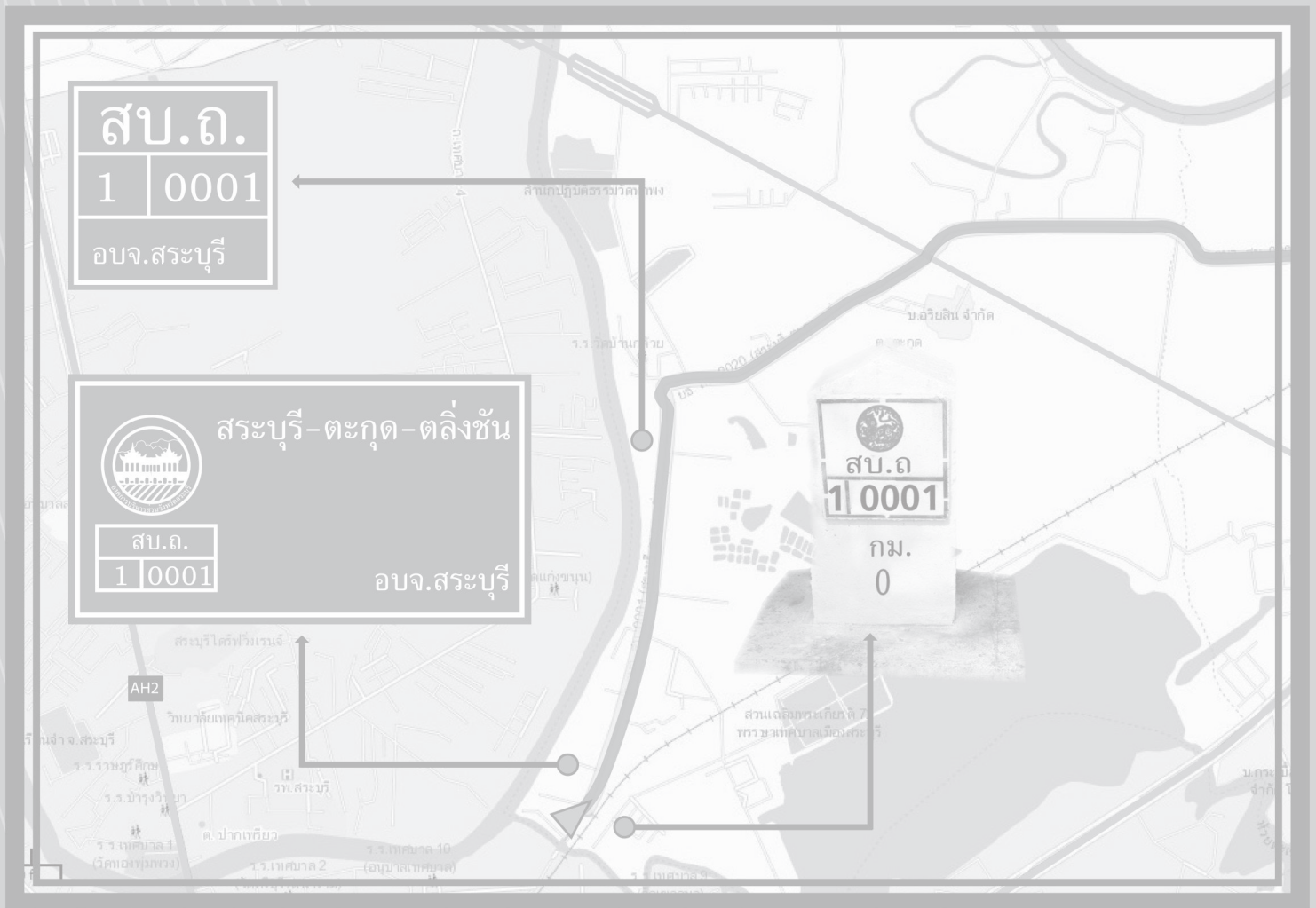


# คู่มือการลงทะเบียนเส้นทางหลวงท้องถิ่น





# คู่มือการลงทะเบียนถนนทางหลวงท้องถิ่น





## คู่มือการลงทะเบียนทางหลวงท้องถิ่น

พิมพ์ครั้งที่ 2 มิถุนายน 2561

จำนวน 8,200 เล่ม

จัดทำโดย กรมทางหลวงชนบท กระทรวงคมนาคม



## คำนำ

ตามที่กรมทางหลวงชนบทได้จัดทำคู่มือการลงทะเบียนทางหลวงท้องถิ่น ให้องค์กรปกครองส่วนท้องถิ่น และหน่วยงานของกรมทางหลวงชนบทนำไปใช้เป็นแนวทางการปฏิบัติงาน ตั้งแต่ ปี พ.ศ.๒๕๕๔ นั้น

เนื่องด้วยการลงทะเบียนทางหลวงท้องถิ่นที่ผ่านมา ได้พบปัญหาอุปสรรคต่อการดำเนินการลงทะเบียนทางหลวงท้องถิ่น ดังนั้นกรมจึงแต่งตั้งคณะทำงานฯ พิจารณาปรับปรุงเปลี่ยนแปลงคู่มือการลงทะเบียนทางหลวงท้องถิ่น ให้มีความชัดเจน เข้าใจง่าย และสามารถลงทะเบียนได้ทุกสายทาง เช่น การปรับปรุงแบบฟอร์มการลงทะเบียนการระบุประเภทชั้นทางสำหรับการลงทะเบียน แล้วจัดพิมพ์ให้แก่องค์กรปกครองส่วนท้องถิ่น และเจ้าหน้าที่ของกรมทางหลวงชนบท นำไปใช้เป็นแนวทางการปฏิบัติงานให้เป็นไปในทิศทางเดียวกันต่อไป

กรมทางหลวงชนบท หวังเป็นอย่างยิ่งว่า คู่มือนี้จะเป็นประโยชน์ต่อบุคลากรขององค์กรปกครองส่วนท้องถิ่นและกรมทางหลวงชนบท ในการบูรณาการปฏิบัติงานเพื่อให้การลงทะเบียนเป็นทางหลวงท้องถิ่นขององค์กรปกครองส่วนท้องถิ่นทั่วประเทศในทางปฏิบัติบังเกิดผลอย่างแท้จริง

กรมทางหลวงชนบท





## สารบัญ

	หน้า
<b>คู่มือการลงทะเบียนทางหลวงท้องถิ่น</b>	<b>๑</b>
- ความเป็นมาและความสำคัญ.....	๑
- วัตถุประสงค์การลงทะเบียน.....	๒
- ประโยชน์ที่ได้รับ.....	๓
- ขั้นตอนและวิธีการลงทะเบียนเป็นทางหลวงท้องถิ่น.....	๔
 <b>ภาคผนวก ก.</b>	 <b>๑๘</b>
- แบบฟอร์ม ทล. ๑ (แบบขอลงทะเบียนเป็นทางหลวงท้องถิ่น).....	๑๙
- แบบฟอร์ม ทล. ๒ (แบบการลงทะเบียนเป็นทางหลวงท้องถิ่น).....	๒๐
- แบบฟอร์ม ทล. ๓ (แบบรายละเอียดถนนที่ลงทะเบียน).....	๒๑
- แบบฟอร์ม ทล. ๔ (แบบหนังสือแสดงความประสงค์ เรื่องการอุทิศที่ดิน).....	๒๓
- แบบฟอร์ม ทล. ๕ (แบบหนังสือรับรองแนวเขตทางสาธารณประโยชน์).....	๒๕
- แบบฟอร์ม ทล. ๖ (แบบสมุดลงทะเบียนคู่มือสายทาง ทางหลวงท้องถิ่น).....	๒๖
- แบบฟอร์ม ขออนุมัติเปลี่ยนแปลงประเภททางหลวง.....	๒๗
- แบบฟอร์ม ขอปรับปรุงแก้ไขข้อมูลรายละเอียดสายทาง.....	๒๘
- แบบฟอร์ม ขอความอนุเคราะห์ตรวจสอบการปรับปรุงแก้ไขข้อมูล รายละเอียดสายทาง.....	๒๙
 <b>ภาคผนวก ข.</b>	 <b>๓๐</b>
- การกำหนดรหัสสายทาง ทางหลวงท้องถิ่น.....	๓๑



## สารบัญตาราง

	หน้า
ตารางที่ ๑ ประเภทของทางหลวง ระยะทาง และหน่วยงานที่รับผิดชอบ.....	๑
ตารางที่ ๒ ขั้นตอนและวิธีการลงทะเบียนเป็นทางหลวงท้องถิ่น.....	๔
ตารางที่ ๓ (ก) สรุปรูปแนวเขตทางถนนสาย ก. ผังเมืองรวมเมืองสุราษฎร์ธานี จังหวัดสุราษฎร์ธานี	๑๐
ตารางที่ ๓ (ข) บัญชีแสดงรายละเอียดเจ้าของผู้ถือครองครองที่แบ่งหักเป็นทางสาธารณประโยชน์ ถนนสาย ก ผังเมืองรวมเมืองสุราษฎร์ธานี.....	๑๐
ตารางที่ ๔ ชั้นทางหลวงท้องถิ่นในเขตเมืองและนอกเขตเมือง สำหรับการลงทะเบียน.....	๑๕



## สารบัญญรูป

	หน้า
รูปที่ ๑ ตัวอย่างการกรอกข้อมูล แบบ ทถ.๑ (แบบขอลงทะเบียนเป็นทางหลวงท้องถิ่น).....	๖
รูปที่ ๒ ตัวอย่างการวาดแผนที่แนวเส้นทาง (มาตราส่วน ๑ : ๕๐,๐๐๐).....	๗
รูปที่ ๓ (ก) ตัวอย่างการกรอกข้อมูล แบบ ทถ.๓ (แบบรายละเอียดถนนที่ลงทะเบียน).....	๘
รูปที่ ๓ (ข) ตัวอย่างการกรอกข้อมูล แบบ ทถ.๓ (แบบรายละเอียดถนนที่ลงทะเบียน).....	๙
รูปที่ ๔ ตัวอย่างการกรอกข้อมูล แบบ ทถ.๔ (แบบหนังสือแสดงความประสงค์ เรื่องการอุทิศที่ดิน).....	๑๑
รูปที่ ๕ ตัวอย่างการกรอกข้อมูล แบบขออนุมัติเปลี่ยนแปลงประเภททางหลวง.....	๑๓
รูปที่ ๖ ตัวอย่างการกรอกข้อมูล แบบ ทถ.๕ (แบบหนังสือรับรองแนวเขตทางสาธารณประโยชน์).....	๑๔
รูปที่ ๗ ตัวอย่างการกรอกข้อมูลแบบ ทถ.๖ (สมุดลงทะเบียนคุมสายทาง ทางหลวงท้องถิ่น).....	๑๖
รูปที่ ๘ ตัวอย่างการกรอกข้อมูล แบบ ทถ.๒ (แบบการลงทะเบียนเป็นทางหลวงท้องถิ่น).....	๑๗







## คู่มือการลงทะเบียนทางหลวงท้องถิ่น

### ความเป็นมาและความสำคัญ

ด้วยพระราชบัญญัติทางหลวง พ.ศ. ๒๕๓๕ และที่แก้ไขเพิ่มเติม (ฉบับที่ ๒) พ.ศ. ๒๕๔๙ ได้จำแนกประเภททางหลวงออกเป็น ๕ ประเภท ประกอบด้วยทางหลวงพิเศษ ทางหลวงแผ่นดิน ทางหลวงสัมปทาน ทางหลวงชนบท และทางหลวงท้องถิ่น ซึ่งมีหน่วยงานกรมทางหลวง กรมทางหลวงชนบท และองค์กรปกครองส่วนท้องถิ่น ดำเนินการก่อสร้าง ขยาย บูรณะ และบำรุงรักษา รวมถึงให้มีการลงทะเบียนเป็นทางหลวงพิเศษ ทางหลวงแผ่นดิน ทางหลวงสัมปทาน ทางหลวงชนบทและทางหลวงท้องถิ่น เพื่อให้สามารถกำกับ ควบคุม ตรวจสอบ และควบคุม ให้เป็นไปตามกฎหมายทางหลวง

ทางหลวงในความรับผิดชอบของหน่วยงานต่างๆในปัจจุบัน มีระยะทางโดยรวม ดังแสดงในตารางที่ ๑ ดังนั้นเพื่อให้องค์กรปกครองส่วนท้องถิ่นทั่วประเทศ สามารถดำเนินงานตอบสนองต่อประชาชนในพื้นที่ และให้สอดคล้องกับนโยบายของรัฐบาล โดยเฉพาะอย่างยิ่งการพัฒนาโครงสร้างพื้นฐานด้านงานทาง ซึ่งมีทางหลวงท้องถิ่นอยู่ในความรับผิดชอบทั้งในส่วนที่เป็นการก่อสร้างเอง และรับโอนจากส่วนราชการอื่นมีจำนวนถึง ๔๕๓,๑๑๑ กิโลเมตร จึงจำเป็นต้องดำเนินการลงทะเบียนเป็นทางหลวงท้องถิ่นทุกเส้นทาง เพื่อให้เป็นไปตาม พ.ร.บ. ทางหลวง ซึ่งจะส่งผลดีแก่ อปท. ในด้านการกำกับ ควบคุม ตรวจสอบ และครอบคลุมทางหลวงท้องถิ่นในความรับผิดชอบให้เป็นไปตามกฎหมายทางหลวงได้อย่างสมบูรณ์

ตารางที่ ๑ ประเภทของทางหลวง ระยะทาง และหน่วยงานที่รับผิดชอบ

ประเภททางหลวง	ระยะทาง(กม.)	หน่วยงานที่รับผิดชอบ
๑. ทางหลวงพิเศษ	๒๙๑.๖๔๘	กรมทางหลวง
๒. ทางหลวงแผ่นดิน	๕๑,๔๙๘.๔๑๐	
๓. ทางหลวงสัมปทาน	๒๐.๘๙๗	
๔. ทางหลวงชนบท	๔๗,๕๐๗	กรมทางหลวงชนบท
๕. ทางหลวงท้องถิ่น	๔๕๓,๑๑๑	องค์กรปกครองส่วนท้องถิ่น



กรมทางหลวงชนบท ในฐานะที่มีภารกิจในการกำหนดมาตรฐาน และลักษณะของทางหลวง และงานทาง รวมถึงการควบคุมทางด้านวิชาการทางหลวงท้องถิ่น ตามมาตรา ๒๖ แห่ง พ.ร.บ. ทางหลวง พ.ศ. ๒๕๓๕ แก้ไขเพิ่มเติม (ฉบับที่ ๒) พ.ศ. ๒๕๔๙ และภารกิจตามแผนการกระจายอำนาจให้แก่องค์กรปกครองส่วนท้องถิ่น (ฉบับที่ ๒) พ.ศ. ๒๕๕๑ และแผนปฏิบัติการกำหนดขั้นตอนการกระจายอำนาจให้แก่องค์กรปกครองส่วนท้องถิ่น (ฉบับที่ ๒) ให้กรมทางหลวงชนบท เป็นพี่เลี้ยง ให้คำปรึกษา แนะนำ และติดตามประเมินผล โดยในปีงบประมาณ พ.ศ.๒๕๕๔ กรมทางหลวงชนบท จึงได้จัดทำคู่มือการลงทะเบียนเป็นทางหลวงท้องถิ่นให้ อปท. ทั่วประเทศ ใช้เป็นแนวทางในการลงทะเบียน อย่างไรก็ตามกรมทางหลวงชนบทยังได้รับข้อคิดเห็น และข้อเสนอแนะในการดำเนินงานจาก องค์กรปกครองส่วนท้องถิ่น(อปท.) และแขวงทางหลวงชนบท จังหวัด(ขทช.) รวมถึงคณะอนุกรรมการขับเคลื่อนการปฏิรูปโครงสร้างองค์กรภาครัฐใน คณะกรรมการขับเคลื่อนประเทศ(สปท.) เพื่อให้การลงทะเบียนเป็นทางหลวงท้องถิ่นมีความ ชัดเจน เข้าใจง่าย และให้เป็นไปตามที่กฎหมายกำหนด ดังนั้นในปีงบประมาณ พ.ศ.๒๕๖๑ กรมทางหลวงชนบทจึงจัดพิมพ์คู่มือลงทะเบียนฉบับใหม่ โดยปรับปรุงแก้ไขในประเด็นต่างๆ ดังนี้

- ปรับปรุงคำขอลงทะเบียนเป็นทางหลวงท้องถิ่น (แบบ ทล.๑)
- ปรับปรุงแบบการลงทะเบียนเป็นทางหลวงท้องถิ่น (แบบ ทล.๒)
- ปรับปรุงแบบรายละเอียดถนนที่ลงทะเบียน (แบบ ทล.๓)
- ปรับปรุงแบบหนังสืออุทกภัยที่ดิน (แบบ ทล.๔) ให้เป็นไปตามมติ ครม.
- เพิ่มเติมแบบขออนุมัติเปลี่ยนแปลงประเภททางหลวง ให้เป็นไปตามกฎหมายทางหลวง
- เพิ่มเติมแบบขอปรับปรุงแก้ไขข้อมูลรายละเอียดสายทาง
- ปรับปรุงการระบุประเภทชั้นทาง

### วัตถุประสงค์การลงทะเบียน

(๑) เพื่อให้เป็นไปตามกฎหมาย ซึ่งบัญญัติไว้ใน พ.ร.บ. ทางหลวง พ.ศ. ๒๕๓๕ และแก้ไขเพิ่มเติม (ฉบับที่ ๒) พ.ศ. ๒๕๔๙ ดังนี้

- มาตรา ๑๐ ทางหลวงท้องถิ่น คือ ทางหลวงที่องค์กรปกครองส่วนท้องถิ่น เป็นผู้ดำเนินการก่อสร้าง ขยาย บูรณะและบำรุงรักษา และได้ลงทะเบียนไว้เป็นทางหลวงท้องถิ่น
- มาตรา ๑๓ (๓) ทางหลวงท้องถิ่น ผู้ว่าราชการจังหวัดเป็นผู้จัดให้ลงทะเบียนไว้ ณ ศาลากลางจังหวัด

(๒) เพื่อให้ทราบถึงรายละเอียดของทรัพย์สิน (สายทาง) ของหน่วยงานที่รับผิดชอบ



## ประโยชน์ที่ได้รับ

(๑) อปท. สามารถกำกับ ตรวจสอบ และควบคุมทางหลวงท้องถิ่นในความรับผิดชอบให้  
เป็นไปตามกฎหมายทางหลวงได้อย่างสมบูรณ์

(๒) อปท. มีระบบฐานข้อมูลสายทางหลวงท้องถิ่นที่สามารถใช้วางแผนปรับปรุงและ  
พัฒนาเส้นทางให้มีมาตรฐานงานทางที่เป็นเอกภาพและมาตรฐานเดียวกัน

สำหรับการดำเนินการลงทะเบียนเป็นทางหลวงท้องถิ่นมีขั้นตอนการดำเนินการ ๔ ขั้นตอน  
รายละเอียดตามตารางที่ ๒ ขั้นตอนและวิธีการลงทะเบียนเป็นทางหลวงท้องถิ่น ดังนี้



ตารางที่ ๒ ขั้นตอนและวิธีการลงทะเบียนเป็นทางหลวงท้องถิ่น		
การดำเนินงาน	รายละเอียด	หน่วยงานรับผิดชอบ
ขั้นตอนที่ ๑	<p>(๑.๑) ให้จัดทำคำขอลงทะเบียนทางหลวงท้องถิ่น ตามแบบฟอร์ม ทล.๑ (แบบขอลงทะเบียนเป็นทางหลวงท้องถิ่น) (ตามตัวอย่างรูปที่ ๑) เป็นเอกสารจำนวน ๓ ชุด ซึ่งประกอบด้วยรายละเอียดดังต่อไปนี้</p> <p>(๑.๑.๑) แผนที่แนวเส้นทางหลวง โดยกำหนดแนวเส้นทางหลวงท้องถิ่นลงในแผนที่ที่เหมาะสม และสามารถมองเห็นรายละเอียดแผนที่ และแนวเส้นทางได้ชัดเจน(ตามตัวอย่างรูปที่ ๒)</p> <p>(๑.๑.๒) รายละเอียดถนน ตามแบบ ทล.๓ (แบบรายละเอียดถนนที่ลงทะเบียน) รวมถึงรูปถ่ายที่บอกสภาพสายทาง (ตามตัวอย่างรูปที่ ๓(ก) และ รูปที่ ๓(ข))</p> <p>(๑.๑.๓) บัญชีเอกสารแสดงสิทธิ์ในที่ดินแนวเขตทางหลวง ประกอบด้วยเอกสารสรุปแนวเขตทาง และบัญชีเอกสารแสดงรายละเอียดเจ้าของผู้ครอบครองที่ได้แบ่งหักพื้นที่เป็นทางสาธารณประโยชน์ (ตามตัวอย่าง ตารางที่ ๓(ก) และ ตารางที่ ๓(ข))</p> <p>(๑.๑.๔) หนังสือให้ หรือ สละการครอบครองสิทธิ์ในที่ดิน หรือหนังสืออุทิตที่ดิน เพื่อเป็นทางสาธารณประโยชน์ของเจ้าของที่ดินหรือผู้ครอบครอง ตามแบบ ทล.๔ (แบบหนังสืออุทิตที่ดิน) (ตามตัวอย่างรูปที่ ๔)</p> <p>(๑.๑.๕) ในกรณีที่ไม่มีเอกสารหลักฐานตามข้อ (๑.๑.๓) และหรือ (๑.๑.๔) ให้นำยก อปท. หรือผู้ที่ได้รับมอบหมายรับรองแนวเขตทางเพื่อเป็นทางสาธารณประโยชน์ ตามแบบ ทล.๕ (แบบหนังสือรับรองที่ดินสาธารณประโยชน์) (ตามตัวอย่างรูปที่ ๖) แทนได้</p> <p>(๑.๑.๖) ในกรณีเป็นถนนที่ได้รับการถ่ายโอน ให้ดำเนินการดังนี้</p> <ul style="list-style-type: none"> <li>• หากรับโอนจากกรมทางหลวง (ทล.) กรมทางหลวงชนบท (ทช.) ให้แนบสำเนาหนังสือขออนุมัติเปลี่ยนแปลงประเภททางหลวง ซึ่งรัฐมนตรีว่าการกระทรวงมหาดไทยเป็นผู้เปลี่ยนแปลงประเภททางหลวงโดยได้มอบอำนาจให้ ผวจ. เป็นผู้มีอำนาจดำเนินการแทน (ตามตัวอย่างรูปที่ ๕) (สำหรับถนนที่รับโอนจากส่วนราชการอื่นๆ เช่นกรมชลประทาน สำนักงานการปฏิรูปที่ดินเพื่อเกษตรกรรม กรมส่งเสริมสหกรณ์ ไม่ต้องแนบสำเนาเปลี่ยนแปลงประเภททางหลวง)</li> </ul> <p>(๑.๑.๗) พิจารณากำหนดมาตรฐานชั้นทางหลวงท้องถิ่นที่จะขอลงทะเบียนเป็นทางหลวงท้องถิ่น (จากตารางที่ ๔)</p> <p>(๑.๒) ประสานงานหรือดำเนินการจัดส่งเอกสารและหลักฐานการลงทะเบียนฯ ให้แขวงทางหลวงชนบทในพื้นที่ เพื่อตรวจสอบความถูกต้องครบถ้วนของรายละเอียดในเอกสาร และความซ้ำซ้อนของสายทางที่ลงทะเบียนฯ</p> <ul style="list-style-type: none"> <li>• กรณีที่เอกสารและหลักฐานไม่ถูกต้องไม่ครบถ้วนให้ อปท. นำกลับไปแก้ไขหรือเพิ่มเติมใหม่จนถูกต้องครบถ้วน</li> <li>• กรณีที่เอกสารและหลักฐานถูกต้องครบถ้วนแล้วให้ดำเนินการจัดส่งเอกสารและหลักฐานทั้งหมดให้ สำนักงานท้องถิ่นจังหวัด (สจจ.) เพื่อดำเนินการต่อไป</li> </ul>	องค์กรปกครองส่วนท้องถิ่น (อปท.)



ตารางที่ ๒ ขั้นตอนและวิธีการลงทะเบียนเป็นทางหลวงท้องถิ่น		
การดำเนินงาน	รายละเอียด	หน่วยงานรับผิดชอบ
ขั้นตอนที่ ๒	(๒.๑) ตรวจสอบเอกสารหลักฐานการลงทะเบียนของ อปท. ทั้งหมด (ตามขั้นตอนที่๑) ให้ถูกต้องครบถ้วน แล้วดำเนินการส่งเรื่องให้ ขทช.ในพื้นที่ เพื่อดำเนินการต่อไป	ท้องถิ่นจังหวัด (สถจ.)
ขั้นตอนที่ ๓	(๓.๑) ตรวจสอบความครบถ้วนถูกต้องของรายละเอียดเอกสารการลงทะเบียนทางหลวงท้องถิ่นทั้งหมด(ตามขั้นตอนที่๑) และจัดทำเอกสาร ทล.๒ (แบบการลงทะเบียนเป็นทางหลวงท้องถิ่น) โดยมีรายละเอียดดังนี้ <ul style="list-style-type: none"> <li>• ตรวจสอบความถูกต้องและระบุประเภทชั้นทางหลวงท้องถิ่น (ตามตารางที่ ๔)</li> <li>• กำหนดรหัสสายทาง ตามรายละเอียดที่แสดงไว้ใน (ภาคผนวก ข)</li> <li>• พิจารณาให้ความเห็นชอบตามแบบ ทล.๒ (แบบการลงทะเบียนเป็นทางหลวงท้องถิ่น) (ตามรูปที่ ๘)</li> </ul> (๓.๒) จัดส่งเอกสารการลงทะเบียนฯทั้งหมดพร้อมทั้งเอกสารตามแบบ ทล.๒ ที่ได้รับความเห็นชอบจาก ขทช. ให้แก่ สำนักงานท้องถิ่นจังหวัดเพื่อดำเนินการต่อไป	แขวงทางหลวงชนบทจังหวัด (ขทช.)
ขั้นตอนที่ ๔	(๔.๑) นำเสนอเอกสารการลงทะเบียนฯและเอกสารตามแบบ ทล.๒ ต่อ ผู้ว่าราชการจังหวัด <ul style="list-style-type: none"> <li>• ผู้ว่าราชการจังหวัดอนุมัติคำสั่งให้ลงทะเบียนเป็นทางหลวงท้องถิ่นได้ในเอกสารแบบ ทล.๒ (ตามตัวอย่างที่ ๘)</li> </ul> (๔.๒) ให้ความเห็นในการลงทะเบียนเป็นทางหลวงท้องถิ่นตามคำสั่งของผู้ว่าราชการจังหวัดตามแบบ ทล.๒ (๔.๓) จัดทำทะเบียนคุมสายทางแยกราย อปท. (ตามรูปที่ ๗) (๔.๔) แจ้งผลการลงทะเบียนและเอกสารที่ลงทะเบียนพร้อมเอกสาร ทล.๒ ที่ผ่านการเห็นชอบแล้วทั้งหมดให้แก่ หน่วยงานดังนี้ <ul style="list-style-type: none"> <li>• องค์กรปกครองส่วนท้องถิ่นที่ยื่นลงทะเบียน (อปท.)</li> <li>• แขวงทางหลวงชนบทจังหวัด (ขทช.)</li> <li>• องค์กรบริการส่วนจังหวัด (อบจ.)*</li> </ul> <b>หมายเหตุ</b> องค์กรบริหารส่วนจังหวัด (อบจ.)* เพื่อให้ อบจ. เป็นผู้รวบรวมการลงทะเบียนทางหลวงท้องถิ่นในภาพรวมของจังหวัด ตามผลการประชุมของคณะอนุกรรมการขับเคลื่อนการปฏิรูปโครงสร้างองค์กรภาครัฐในคณะกรรมการขับเคลื่อนประเทศ (สปท.) ผู้แทนหน่วยบัญชาการทหารพัฒนา ผู้แทนสำนักงานคณะกรรมการกระจายอำนาจ ให้แก่ อปท. (สถจ.) ผู้แทนกรมส่งเสริมการปกครองท้องถิ่น (สถ.) และผู้แทนกรมทางหลวงชนบท เมื่อวันที่ ๒๒ พฤศจิกายน ๒๕๕๙ ณ อาคารรัฐสภา๒	ท้องถิ่นจังหวัด (สถจ.)

ในกรณีที่ อปท. ได้ลงทะเบียนสายทางไว้แล้วต่อมาได้ดำเนินการปรับปรุงแก้ไขรายละเอียดข้อมูลสายทางหรือพัฒนายกระดับชั้นทางให้สูงขึ้น เพื่อให้เป็นปัจจุบัน อปท. สามารถดำเนินการ ดังนี้



- ๑) จัดทำเอกสารขอปรับปรุงแก้ไขรายละเอียดสายทาง(ตามภาคผนวก ก หน้าที่ ๒๘ และ ๒๙)
- ๒) ประสานงานหรือจัดส่งเอกสารทั้งหมดให้แขวงทางหลวงชนบทตรวจสอบ และพิจารณาให้ความเห็นชอบ
- ๓) จัดส่งเอกสารขอปรับปรุงแก้ไขข้อมูลรายละเอียดสายทางที่ผ่านการตรวจสอบ และให้ความเห็นจากแขวงทางหลวงชนบทให้ สำนักงานท้องถิ่นจังหวัดดำเนินการปรับปรุงฐานข้อมูล และแจ้งเรื่องกลับไปอปท. เจ้าของเรื่อง ขทช. และ อบจ. ในเขตพื้นที่ทราบต่อไป

ชั้นความเร็ว(ถ้ามี)  
ที่.....



องค์การบริหารส่วนตำบลเกาะยอ  
หมู่ที่ 9 ตำบลเกาะยอ อำเภอเมือง  
จังหวัดสงขลา 90100

20 สิงหาคม 2560

เรื่อง ขอลงทะเบียนเป็นทางหลวงท้องถิ่น

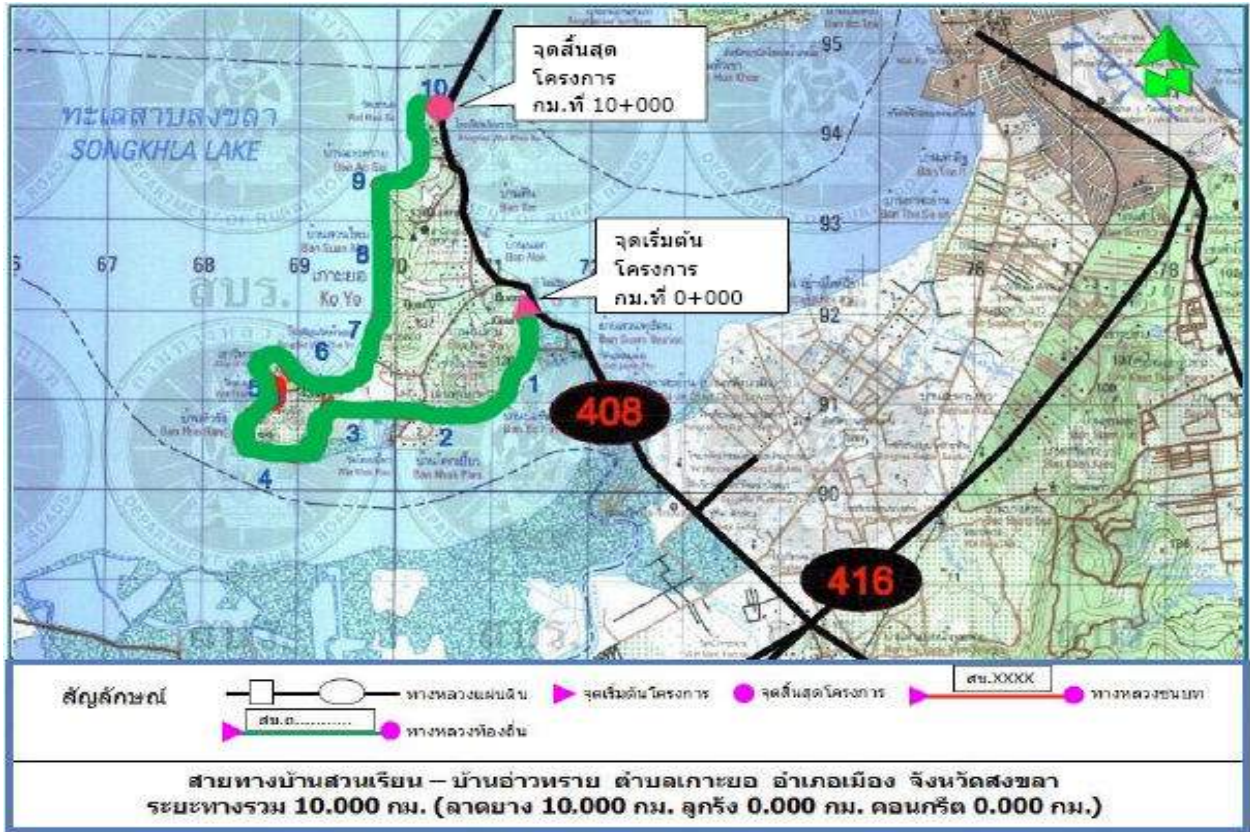
เรียน ผู้ว่าราชการจังหวัด

ด้วย...องค์การบริหารส่วนตำบลเกาะยอ...ได้ดำเนินการ  ก่อสร้างถนน  รับโอนถนนมาจาก  
( กรมทางหลวง  กรมทางหลวงชนบท  กรมชลประทาน  สำนักงานการปฏิรูปที่ดินเพื่อเกษตรกรรม  
 กรมส่งเสริมสหกรณ์  อื่นๆระบุ.....) ชื่อ ถนน .....บ้านสวนทุเรียน - บ้านอ่าวทราย.....  
จาก กม.0+000 ถึง กม.10+000 ตำบล.....เกาะยอ.....อำเภอ.....เมือง...จังหวัด.....สงขลา....ระยะทาง...10.000...กิโลเมตร  
ประเภทผิวจราจร  คอนกรีต  ลาดยาง  ลูกรีง  อื่นๆระบุ.....  
ขอลงทะเบียนถนนดังกล่าวเป็นทางหลวงท้องถิ่น ตามมาตรา 13(3) แห่งพระราชบัญญัติทางหลวง พ.ศ. 2535  
แก้ไขเพิ่มเติมโดยพระราชบัญญัติทางหลวง (ฉบับที่ 2) พ.ศ. 2549 พร้อมนี้ได้แนบรายละเอียดเอกสารเพื่อ  
ประกอบการพิจารณาดังต่อไปนี้

- แผนที่แนวเส้นทาง      มาตราส่วน  1 : 4,000  1 : 50,000  อื่นๆ.....
  - รายละเอียดของเส้นทาง (แบบ ทด.3)
  - บัญชีเอกสารแสดงสิทธิในแนวเขตทาง
  - สำเนาหนังสือให้ หรือสละการครอบครองสิทธิ์ในที่ดินหรือหนังสืออุทิศที่ดินเพื่อเป็นทาง  
สาธารณประโยชน์ของเจ้าของที่ดินหรือผู้ครอบครอง (แบบ ทด.4)
  - สำเนาหนังสือการเปลี่ยนประเภททางหลวงตามมาตรา 16(2) แห่งพระราชบัญญัติทางหลวง  
พ.ศ. 2535 แก้ไขเพิ่มเติม โดยพระราชบัญญัติทางหลวง (ฉบับที่ 2) พ.ศ. 2549
  - หนังสือรับรองของนายก อปท. ที่รับรองแนวเขตทางเพื่อเป็นทางสาธารณประโยชน์ (แบบ ทด.5)
- จึงเรียนมาเพื่อโปรดพิจารณาลงทะเบียนเป็นทางหลวงท้องถิ่นชั้นที่....4 (นอกเขตเมือง)....ต่อไป

(ลงชื่อ).....คำรพ.....สาวคนธ์.....ผู้เสนอลงทะเบียน  
(.....นาย คำรพ...สาวคนธ์.....)  
(ตำแหน่ง)...นายกองค์การบริหารส่วนตำบลเกาะยอ.....

รูปที่ ๑ ตัวอย่างการกรอกข้อมูล แบบ ทด.๑ (แบบขอลงทะเบียนเป็นทางหลวงท้องถิ่น)



รูปที่ ๒ ตัวอย่างการวาดแผนที่แนวเส้นทาง (มาตราส่วน ๑ : ๕๐,๐๐๐)





## รายละเอียดถนนที่ลงทะเบียน

ให้กรอกข้อความ และกาเครื่องหมายถูกในช่อง  ให้ครบถ้วนเพื่อใช้ประกอบการพิจารณา  
ลงทะเบียนทางหลวงท้องถิ่น

1. หน่วยงานเจ้าของถนน ชื่อ.....องค์การบริหารส่วนตำบลเกาะยอ.....ได้ดำเนินการ  ก่อสร้างถนน  
 รับโอนถนนมาจาก (  กรมทางหลวง  กรมทางหลวงชนบท  กรมชลประทาน  สำนักงานการ  
ปฏิรูปที่ดินเพื่อเกษตรกรรม  กรมส่งเสริมสหกรณ์  อื่นๆระบุ.....)  
ชื่อ ถนน .....บ้านสวนทุเรียน – บ้านอ่าวทราย.....ตำบล.....เกาะยอ.....  
อำเภอ.....เมือง.....จังหวัด.....สงขลา.....ระยะทาง.....10.000.....กิโลเมตร

2. ลักษณะของถนน

2.1 จุดเริ่มต้น กม. ....0+000..... พิกัด LAT .....7.182875..... LONG .....100.543836.....

2.2 จุดสิ้นสุด กม. ....10+000..... พิกัด LAT .....7.160419..... LONG .....100.555690.....

ช่วงที่	เขตทาง (ม.)	ระยะทาง (กม.)	ผิวจราจร		ไหล่ทาง		ทางเท้า		หมายเหตุ
			ประเภท	กว้าง (ม.)	ประเภท	กว้าง (ม.)	ประเภท	กว้าง (ม.)	
1	10 – 11	4.50	ลาดยาง	6.00	ลาดยาง	1.00	-	-	กม. 0+000 – กม. 4+500
2	10 – 12	5.50	ลาดยาง	6.00	ลาดยาง	1.00	-	-	กม. 0+000 – กม. 10+000
รวม		10.00							

3. ก่อสร้างแล้วเสร็จปี พ.ศ. ....2547.....(ถ้ามีข้อมูล)

4. ทางระบายน้ำ หรือท่อระบายน้ำข้างทาง  มี ความยาว .....100.... เมตร  ไม่มี

5. แหล่งชุมชนพักอาศัยสองข้างทาง ( 1 แห่ง หนาแน่นไม่น้อยกว่า 20 หลังคาเรือน ) ..... แห่ง (ถ้ามีข้อมูล)

6. ภาพถ่ายประกอบ

6.1 ถนนที่มีความยาวน้อยกว่า 1.00 กม. ให้แนบภาพถ่ายจุดเริ่มต้นถนน จุดสิ้นสุดถนน และสภาพถนน  
โดยทั่วไป รวมจำนวนไม่น้อยกว่า 3 รูป

6.2 ถนนที่มีความยาวมากกว่า 1.00 กม.ขึ้นไป ให้แนบภาพถ่ายจุดเริ่มต้นถนน จุดสิ้นสุดถนน และสภาพถนน  
โดยทั่วไปทุกช่วง กม. อย่างน้อย กม. ละ 1 รูป

หมายเหตุ: การกรอกข้อมูลในตารางจะกรอกข้อมูลออกเป็นช่วงๆเมื่อลักษณะทางกายภาพของถนน เช่น เขตทาง  
ประเภท (ผิวจราจร, ไหล่ทาง และทางเท้า) และความกว้าง (ผิวจราจร, ไหล่ทาง และทางเท้า) เปลี่ยนแปลงไป

รูปที่ ๓ (ก) ตัวอย่างการกรอกข้อมูล แบบ ทล.๓ (แบบรายละเอียดถนนที่ลงทะเบียน)



กม. 0+000  
(จุดเริ่มต้น โครงการ)

กม. 1+000

กม. 2+000

กม. 3+000

กม. 4+000

กม. 10+000  
(จุดสิ้นสุด โครงการ)

(ลงชื่อ) .....สำรวจ รักษา ..... ผู้ให้ข้อมูลสายทางของ อปท.  
(นายสำรวจ รักษา)

รูปที่ ๓ (ข) ตัวอย่างการกรอกข้อมูล แบบ ทธ.๓ (แบบรายละเอียดถนนที่ลงทะเบียน)



ลำดับที่	จาก กม. ที่	ถึง กม. ที่	ความกว้างเขตทาง (เมตร)	หมายเหตุ
1	0+000	0+600	24.000	
2	0+600	1+000	28.000	
3	1+000	1+600	24.000	
4	1+600	2+875	28.000	
5	2+875	3+200	24.000	

ตารางที่ ๓ (ก)สรุปแนวเขตทางถนนสาย ก. ฟังเมืองรวมเมืองสุราษฎร์ธานี จังหวัดสุราษฎร์ธานี

ลำดับที่	เจ้าของหรือผู้ครอบครอง	ที่ตั้งบ้านเรือนอยู่ ตำบล อำเภอ จังหวัด	หมายเลข แปลง	หนังสือสำคัญ ที่ดินระวาง โฉมแปลงที่ เลขที่	เนื้อที่ตามโฉนด		เนื้อที่เวนคืน(เดิริงค์วัด)		เนื้อที่คงเหลือ		ผู้ชวยทาง	หมายเหตุ				
					ไร่	งาน	ไร่	งาน	ไร่	งาน						
1	นายพรสารชัย สิริวัฒน์ (ภักพาศน์)	525 ๕.พญาไทย แขวงพญาไทย เขตพญาไทย กรุงเทพมหานคร	พ.1	40 น.37 ฎ-16 1610	1	9	1	18.30	0	2	96.61	8	2	21.69	✓	ยังไม่ถึงจะเขียนสิทธิ์
2	นางสมบุรณ์ สุวรรณบุตร ด้านองกับ อภรณ์ไทย จำกัด (มหาชน) ด้านองกับ อภรณ์ไทย จำกัด (มหาชน)	30/11 ม.2 ศรีวิชัย33 คณะเขมมลัย อ.เมืองสุราษฎร์ธานี จ.สุราษฎร์ธานี	พ.2	40 น.37 ฎ-13 1076	10	1	1	55.40	0	0	52.70	1	1	2.70	✓	
			พ.4	40 น.37 ฎ-13 28548	78	1	2	3.70	0	0	65.30	1	1	38.40	✓	
3	นายกัน ทวีปทอง	30/11.6 ม.2 ศรีวิชัย33 คณะเขมมลัย อ.เมืองสุราษฎร์ธานี จ.สุราษฎร์ธานี	พ.3	40 น.37 ฎ-13 28549	79	1	1	16.40	0	0	58.70	1	0	57.70	✓	จังหวัดระยอง หมู่ต.ถักเขตใหม่
			พ.5	40 น.37 ฎ-13 28547	77	0	3	49.40	0	0	79.80	0	2	69.60	✓	
4	นายประสิทธิ์ พิบัติเมือง ด้านองกับ อ.อสมสิน	31/22 ม.2 ศรีวิชัย คณะเขมมลัย อ.เมืองสุราษฎร์ธานี จ.สุราษฎร์ธานี	พ.7	41 น.37 ฎ-13 28545	75	1	1	92.70	0	0	88.80	1	1	3.90	✓	
			พ.7	-	-	-	-	-	-	-	-	-	-	-	✓	
5	นายแห่ง สุวรรณบุตร	30/11 ม.2 ศรีวิชัย33 คณะเขมมลัย อ.เมืองสุราษฎร์ธานี จ.สุราษฎร์ธานี	พ.7	40 น.37 ฎ-13 28544	74	1	2	69.50	0	0	83.03	1	1	86.47	✓	
			พ.9	40 น.37 ฎ-16 2199	32	0	1	83.20	0	0	74.50	0	1	4.90	✓	แบ่งพื้นที่ทางเทศบาล 3.80 ตารางวา
6	นางซูเอศรี ศิริลักษณ์	30/36 ม.2 ศรีวิชัย33 คณะเขมมลัย อ.เมืองสุราษฎร์ธานี จ.สุราษฎร์ธานี	พ.10	40 น.37 ฎ-16 2631	33	0	3	51.30	0	0	76.40	0	2	74.90	✓	
			พ.11	-	-	-	-	-	-	-	-	-	-	-	✓	
7	นายประสาร ภักพาศน์	30 ม.2 ศรีวิชัย33 คณะเขมมลัย อ.เมืองสุราษฎร์ธานี จ.สุราษฎร์ธานี	พ.8	40 น.37 ฎ-13 28544	74	1	2	69.50	0	0	83.03	1	1	86.47	✓	
			พ.11	40 น.37 ฎ-16 6540	68	0	1	77.90	0	0	39.60	0	1	38.30	✓	
8	นายอนุพันธ์ อุดมภาส ด้านองกับ อภรณ์ไทย จำกัด (มหาชน)	31/35 ม.2 ศรีวิชัย คณะเขมมลัย อ.เมืองสุราษฎร์ธานี จ.สุราษฎร์ธานี	พ.12	40 น.37 ฎ-16 27586	176	0	1	78.10	0	0	40.60	0	1	37.50	✓	
			พ.12	พ.ศ.๒๕๖๓ แขวงบางซื่อ เขตจตุจักร กรุงเทพมหานคร												

ตารางที่ ๓ (ข) บัญชีแสดงรายละเอียดเจ้าของผู้ถือครองที่แบ่งพื้นที่เป็นทางสาธารณประโยชน์ ถนนสาย ก ฟังเมืองรวมเมืองสุราษฎร์ธานี



แบบ ทถ.๔

**หนังสือแสดงความประสงค์**  
**เรื่อง การอุทธรณ์ที่ดินให้กับทางราชการ หรือยินยอมให้ทางราชการ**  
**เข้าไปดำเนินการเพื่อให้มีการใช้ประโยชน์ร่วมกัน**

เขียนที่...อบต.เกาะยอ.....

วันที่..๒๐..เดือน.....สิงหาคม.....พ.ศ..๒๕๖๐....

ข้าพเจ้า.....นายใจดี.....กว้างขวาง.....อายุ.....๕๖.....ปี เชื้อชาติ.....ไทย.....  
 สัญชาติ.....ไทย..... บุตร.....-.....อยู่ที่.....-.....เลขที่.....๕๒๕.....  
 หมู่ที่.....ตำบล/แขวง.....พญาไท..... อำเภอ/เขต.....พญาไท..... จังหวัด.....กรุงเทพฯ.....  
 ขอแสดงความประสงค์ต่อเจ้าหน้าที่ เพื่ออุทธรณ์ที่ดินตามรายละเอียดข้างต้นดังนี้

ข้อ ๑ ข้าพเจ้าเป็นผู้มีกรรมสิทธิ์/หรือสิทธิครอบครองในที่ดินตามหลักฐาน...โฉนดที่ดิน.....  
 เลขที่.....๔๒๖๘๒...เล่ม...๔๒๗...หน้า.๗๕.....ระหว่างเลขที่.....๔๗๓๗ III ๘๐๐๐.....  
 เลขที่ดิน.....๒๒๕.....หน้าสำรวจ.....๑๕๓๓.....หมู่ที่.....๑.....  
 ตำบล.....เกาะยอ.....อำเภอ.....เมือง.....  
 จังหวัด.....สงขลา.....เนื้อที่.....๙.....ไร่.....-.....งาน.....๒๙.....ตารางวา  
 ปราบกฏตามสำเนาเอกสารทำหนังสือนี้ โดยชอบด้วยกฎหมาย มีความประสงค์จะอุทธรณ์ที่ดินเนื้อที่ประมาณ  
 .....ไร่.....๑.....งาน.....๒๕.....ตารางวา หรือกว้างประมาณ.....๕.....เมตร ยาวประมาณ  
 .....๑๐๐.....เมตร โดยไม่มีค่าตอบแทนและเงื่อนไขใด ๆ ทั้งสิ้น รายละเอียดปรากฏตามรูปแผนที่  
 สัมพันธ์ทำหนังสือนี้ ให้องค์กรปกครองส่วนท้องถิ่น (อปท.) เพื่อก่อสร้างให้เป็นทางสาธารณะประโยชน์  
 โดยในที่ดินที่ประสงค์จะอุทธรณ์ดังกล่าว มีสิ่งปลูกสร้างคือ.....ไม่มี.....  
 .....และมีพืชผล คือ.....ไม่มี.....

ข้อ ๒ ข้าพเจ้าได้ทราบแล้วว่า เมื่อได้ลงนามเพื่ออุทธรณ์ที่ดิน หรือยินยอมให้องค์กรปกครองส่วน  
 ท้องถิ่น (อปท.) ดำเนินการในที่ดินแปลงดังกล่าว ที่ดินและสิ่งปลูกสร้างพร้อมทั้งพืชผลของข้าพเจ้าตามที่  
 แจ้งรายละเอียดไว้ตามข้อ ๑. จะตกเป็นของทางราชการทันที แม้จะยังไม่ได้จดทะเบียนต่อพนักงาน  
 เจ้าหน้าที่ตามประมวลกฎหมายที่ดินก็ตาม

ข้อ ๓ หากข้าพเจ้าได้ขอรังวัดที่ดินในที่ดินแปลงดังกล่าวข้างต้น ข้าพเจ้าจะได้นำเจ้าหน้าที่ทำการ  
 รังวัดปักหลักเขตเพื่อแบ่งหักให้เป็นที่สาธารณะประโยชน์ให้ถูกต้องตามหนังสือต่อไป

ข้อ ๔ ที่ดินแปลงนี้มีภาระผูกพันอยู่กับ (ถ้ามี).....  
 ซึ่งเป็นผู้.....ซึ่งได้จดทะเบียนสิทธิและนิติกรรมไว้กับพนักงานเจ้าหน้าที่  
 เมื่อวันที่.....และผู้.....ได้รับแจ้งให้ทราบแล้ว  
 ตามหนังสือฉบับลงวันที่.....ปรากฏตามสำเนาเอกสารทำหนังสือนี้

/หนังสือ...



หนังสือแสดงความประสงค์นี้ได้จัดทำขึ้น ๓ ชุด เก็บไว้ที่องค์กรปกครองส่วนท้องถิ่น (อปท.) เจ้าที่ดิน และสำนักงานที่ดินท้องที่แห่งละ ๑ ชุด (ถ้าเป็นที่ดินที่อยู่ในเขตที่ดินของรัฐจะจัดทำเพิ่มอีก ๑ ชุด เก็บรักษาไว้ที่หน่วยงานที่มีหน้าที่ดูแลรักษาที่สาธารณะตามกฎหมาย) มีความถูกต้องตรงกัน และผู้อุทิศ/หรือผู้ให้ความยินยอมให้ทางราชการเข้าไปดำเนินการในที่ดินได้อ่านข้อความแล้ว เห็นว่าถูกต้องตรงตามความประสงค์ จึงได้ลงลายมือชื่อรับรองไว้เป็นหลักฐานต่อหน้าเจ้าหน้าที่ และพยาน

ลงชื่อ.....ใจดี.....กว้างขวาง.....ผู้อุทิศ /หรือ  
(.....นายใจดี...กว้างขวาง.....) ผู้ให้ความยินยอม

ลงชื่อ.....ภูมิใจ.....กว้างขวาง.....สามี /หรือภรรยา  
(...นางภูมิใจ...กว้างขวาง...) ผู้ให้ความยินยอม

ลงชื่อ.....อุทิศ.....จิตใจดี.....พยาน  
(.....นายอุทิศ...จิตใจดี.....)

ลงชื่อ.....สมหวัง.....ทุกประการ.....พยาน  
(.....นายสมหวัง...ทุกประการ.....)

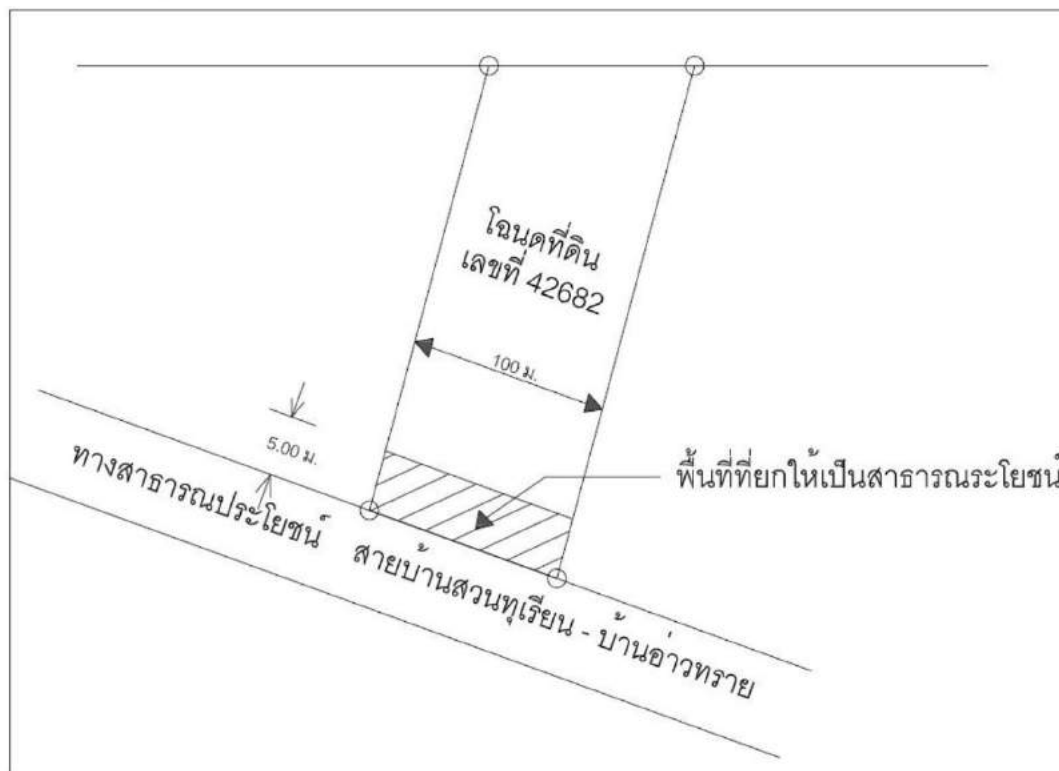
ลงชื่อ.....ผู้ดูแลรักษา(ถ้ามี)  
(.....-.....)

ลงชื่อ.....พลอยใจ.....มีใจดี.....เจ้าหน้าที่ (อปท.)  
(...นายพลอยใจ.....มีใจดี.....)

ตำแหน่ง.....  
หน่วยงาน.....

ตำแหน่ง..นายช่างโยธาชำนาญงาน.....

รูปแผนที่สังเขปแสดงขอบเขตและบริเวณที่ดินที่ประสงค์อุทิศให้ทางราชการ



รูปที่ ๔ ตัวอย่างการกรอกข้อมูล แบบ ทค.๔ (แบบหนังสือแสดงความประสงค์ เรื่องการอุทิศที่ดิน)



## หนังสือภายนอก



ชั้นความเร็ว (ถ้ามี)  
ที่.....

องค์การบริหารส่วนตำบลเกาะยอ  
หมู่ที่ ๙ ตำบลเกาะยอ อำเภอเมือง  
จังหวัดสงขลา ๙๐๑๐๐

๒๐ สิงหาคม ๒๕๖๐

เรื่อง ขออนุมัติเปลี่ยนแปลงประเภทของทางหลวง

เรียน ผู้ว่าราชการจังหวัด

ด้วย.....องค์การบริหารส่วนตำบลเกาะยอ.....ได้รับการถ่ายโอนสาย.....  
.....บ้านสวนทุเรียน - บ้านอ่าวทราย.....

จาก.....กม.๑+๐๐๐.....ถึง.....กม.๑๑+๐๐๐.....ตำบล.....เกาะยอ.....อำเภอ.....เมือง.....  
จังหวัด.....สงขลา.....ระยะทาง.....๑๑.....กิโลเมตรประเภทผิวจราจร.....ลาดยาง.....(หรือตามบัญชีรายชื่อ  
ถนนแนบท้าย)

จาก  กรมทางหลวง  กรมทางหลวงชนบท ถนนที่ได้รับโอนมาดังกล่าวได้ลงทะเบียนเป็นทางหลวง  
 ทางหลวงแผ่นดิน  ทางหลวงชนบท ไว้แล้ว ซึ่งตามมาตรา ๑๖ แห่งพระราชบัญญัติทางหลวง พ.ศ. ๒๕๓๕  
บัญญัติไว้ว่า “ให้รัฐมนตรีมีอำนาจสั่งเปลี่ยนแปลงประเภททางหลวงดังต่อไปนี้

(๑) ทางหลวงที่อยู่ในอำนาจของรัฐมนตรีว่าการกระทรวงเดียวกัน ให้รัฐมนตรีว่าการกระทรวงนั้น  
เป็นผู้มีอำนาจสั่งเปลี่ยนแปลง

(๒) ทางหลวงที่อยู่ในอำนาจของรัฐมนตรีว่าการต่างกระทรวงกัน ให้รัฐมนตรีว่าการกระทรวงซึ่ง  
เป็นผู้รับการเปลี่ยนแปลงประเภททางหลวงเป็นผู้มีอำนาจสั่งเปลี่ยนแปลง

เมื่อได้เปลี่ยนแปลงประเภททางหลวงตามวรรคหนึ่งแล้ว ให้แก้ไขทะเบียนให้ถูกต้อง”

จึงเห็นควรนำเสนอรัฐมนตรีว่าการกระทรวงมหาดไทย เพื่ออนุมัติให้เปลี่ยนแปลงประเภททางหลวง จากทางหลวง  
ประเภท  ทางหลวงแผ่นดิน  ทางหลวงชนบท เป็นทางหลวงท้องถิ่นต่อไป

จึงเรียนมาเพื่อโปรดพิจารณาดำเนินการต่อไป

(ลงชื่อ).....

(...นายดลเดช...พัฒนรัฐ.....)

(ตำแหน่ง).....ผู้ว่าราชการจังหวัดสงขลา.....

รูปที่ ๕ ตัวอย่างการกรอกข้อมูล แบบขออนุมัติเปลี่ยนแปลงประเภททางหลวง



## แบบ ทล.5

## หนังสือรับรองแนวเขตทางสาธารณะประโยชน์

หน่วยงาน.....องค์การบริหารส่วนตำบลเกาะยอ.....  
วันที่.....20.....เดือน.....สิงหาคม.....พ.ศ.....2560.....  
ตามที่หน่วยงาน.....องค์การบริหารส่วนตำบลเกาะยอ.....อำเภอ.....เมือง.....จังหวัด.....สงขลา.....ตามรายละเอียดดังนี้

ที่ดินที่หน่วยงาน.....องค์การบริหารส่วนตำบลเกาะยอ.....ได้ดำเนินการก่อสร้างถนนในเขตพื้นที่ตำบล.....เกาะยอ.....อำเภอ.....เมือง.....จังหวัด.....สงขลา.....ตามรายละเอียดดังนี้

ลำดับ ที่	ชื่อถนน	ระยะทาง (กม.)	ผิวจราจรกว้าง (ม.)					รัศมีเขตทางจาก ศูนย์กลางถนน (ม.)		เขตทาง กว้าง (ม.)	หมายเหตุ
			คสล.	ลาดยาง	ลูกรัง	อื่นๆ.....	ทางเท้า	ไหล่ทาง	ซ้ายทาง		
1	บ้านนอก - บ้านสวน	2.500	6	5	-	-	-	3	4	7	
2	บ้านสวนทุเรียน - บ้านอ่าวทราย	10	-	6	-	-	-	1	5 - 6	10 - 12	
3	บ้านชายทะเล	1.650	6	-	-	-	-	3.5	3.5	7	
4	บ้านโนนบ้าน	0.500	5	-	-	-	-	0.5	3 - 4	6 - 8	
5	บ้านงอ	2.500	6	5	-	-	-	3	4	7	

ข้าพเจ้า.....นายคำพร...เสาวคนธ์.....ตำแหน่ง.....นายกองรององค์การบริหารส่วนตำบลเกาะยอ.....ขอรับรองว่าถนนสายดังกล่าวข้างต้นได้ใช้เป็นทางสาธารณะประโยชน์ และ

ยินยอมให้ดำเนินการของลงทะเบียนเป็นทางหลวงท้องถิ่นต่อไป

หมายเหตุ : กรณีหากไม่มีการอุทิกที่ดินหรือไม่ได้ซื้อที่ดินตามระเบียบพัสดุหรือไม่ได้มีการเวนคืนที่ดินเป็น  
เขตทางหลวงให้ อบท. รับรองแนวเขตทางสาธารณะเป็นเอกสารประกอบคำขอลงทะเบียนด้วย

(ลงชื่อ).....คำพร...เสาวคนธ์.....  
(.....นายคำพร...เสาวคนธ์.....)  
(ตำแหน่ง)...นายกองรององค์การบริหารส่วนตำบลเกาะยอ....

รูปที่ ๒ ตัวอย่างการกรอกข้อมูล แบบ ทล.๕ (แบบหนังสือรับรองแนวเขตทางสาธารณะประโยชน์)



ชั้นทางหลวงท้องถิ่น ในเขตเมือง/เขตชุมชน					
รายละเอียด	ชั้นพิเศษ	ชั้นที่ ๑	ชั้นที่ ๒	ชั้นที่ ๓	ชั้นที่ ๔
ลักษณะผิวจราจร		คอนกรีต/แอสฟัลต์			
จำนวนช่องจราจรต่อทิศทาง(ช่อง)	≥ ๓	≥ ๒	≥ ๒	≥ ๑	≥ ๑
ความกว้างช่องจราจร(ม.)	≥ ๓.๒๕	≥ ๓.๒๕	≥ ๓.๒๕	≥ ๓.๐๐	≤ ๓.๐๐
ทางเท้า/ไหล่ทาง ข้างละ(ม.)	≥ ๒.๕๐	≥ ๒.๐๐	≥ ๑.๕๐	≥ ๑.๐๐	ไม่ระบุ
ทางระบายน้ำ		มี			

ชั้นทางหลวงท้องถิ่น นอกเขตเมือง/นอกเขตชุมชน								
รายละเอียด	ชั้นพิเศษ	ชั้นที่ ๑	ชั้นที่ ๒	ชั้นที่ ๓	ชั้นที่ ๔	ชั้นที่ ๕	ชั้นที่ ๖	
ลักษณะผิวจราจร		คอนกรีต/แอสฟัลต์						คอนกรีต/แอสฟัลต์/ลูกรัง
จำนวนช่องจราจรต่อทิศทาง(ช่อง)	≥ ๓	≥ ๒	≥ ๒	≥ ๑	≥ ๑	≥ ๑	≥ ๑	
ความกว้างช่องจราจร(ม.)	≥ ๓.๒๕	≥ ๓.๒๕	≥ ๓.๒๕	≥ ๓.๒๕	≥ ๓.๐๐	≥ ๓.๐๐	< ๓.๐๐	
ทางเท้า/ไหล่ทาง ข้างละ(ม.)	≥ ๒.๕๐	≥ ๒.๐๐	≥ ๒.๐๐	≥ ๑.๕๐	≥ ๑.๐๐	≥ ๑.๐๐	ไม่ระบุ	

หมายเหตุ ตารางนี้อ้างอิงจากประกาศกรมทางหลวงชนบท เรื่องมาตรฐานและลักษณะของทางหลวง รวมทั้งกำหนดเขตทางหลวงที่จอดรถ ระยะแฉกต้นไม้ และสภาพสายตาเกี่ยวกับทางหลวงท้องถิ่น เฉพาะรายละเอียดลักษณะกายภาพของถนนเท่านั้น ประกอบด้วยสภาพผิวจราจร จำนวนช่องจราจร ความกว้างช่องจราจร ความกว้างทางเท้า/ไหล่ทาง และทางระบายน้ำ สำหรับรายละเอียดด้านวิศวกรรม เช่น ค่าความเร็ว ความลาดชัน รัศมีโค้ง ฯลฯ ไม่ได้นำมาใช้ในการพิจารณาระบุประเภทชั้นทางหลวงท้องถิ่น ทั้งนี้เพื่อให้การลงทะเบียนเป็นทางหลวงท้องถิ่นสามารถดำเนินการลงทะเบียนได้ทุกสายทาง

ตารางที่ ๔ ชั้นทางหลวงท้องถิ่นในเขตเมืองและนอกเขตเมือง สำหรับการลงทะเบียน





สมุดลงทะเบียนคุณสมบัติทางหลวงท้องถิ่น																
หน่วยงาน...องค์การบริหารส่วนตำบลเกาะข่อย...																
อำเภอ.....เมือง.....จังหวัด.....สงขลา.....																
ลำดับ ที่	รหัส สายทาง	ชื่อถนน	ชั้นทาง ในเขต เมือง หรือใน เขต	ชั้นทาง นอกเขต เมือง หรือ นอกเขต	ระยะทาง (กม.)	ผิวจราจรกว้าง (ม.)					รัศมีเขตทาง จาก ศูนย์กลาง ถนน (ม.)	เขต ทาง กว้าง (ม.)	ปีที่ ก่อสร้าง (พ.ศ.)	งบประมาณ เมื่อ วันเดือนปี	เจ้าหน้าที่ ผู้รับผิดชอบ	หมายเหตุ
						กสส.	ลาด ยาง	ลูกรัง	อื่นๆ	ไหล่ ทาง						
1	ศข.ถ.46-001	บ้านนอก-บ้านสวน	-	6	2,500	6	5	-	-	-	3	4	7	2 พ.ค.60	พลอยใจ	
2	ศข.ถ.46-002	บ้านสวนเวียง-บ้านอ่าวทราย	-	6	10	-	6	-	-	1	5-6	5-6	10-12	2 พ.ค.60	พลอยใจ	
3	ศข.ถ.46-003	บ้านเขาทะเล	-	5	1,650	6	-	-	-	-	3.5	3.5	7	2 พ.ค.60	พลอยใจ	
4	ศข.ถ.46-004	บ้านโนนบ้าน	-	5	0,500	5	-	-	-	0.5	3-4	3-4	6-8	2 พ.ค.60	พลอยใจ	
5	ศข.ถ.46-005	บ้านงอ	-	6	2,500	6	5	-	-	-	3	4	7	2 พ.ค.60	พลอยใจ	

รูปที่ ๗ ตัวอย่างการกรอกข้อมูล แบบ ทด.๖ (สมุดลงทะเบียนคุณสมบัติทางหลวงท้องถิ่น)



## แบบ ทล.2

## แบบการลงทะเบียนเป็นทางหลวงท้องถิ่น

ชื่อ ถนน.....บ้านสวนทุเรียน – บ้านอ่าวทราย.....  
 จาก กม...0+000.....ถึง กม...10+000.....ตำบล...เกาะขอม.....อำเภอ.....เมือง.....จังหวัด.....สงขลา.....  
 ระยะทาง...10.000...กิโลเมตร ประเภทผิวจราจร.....ลาดยาง.....  เป็นถนนที่ท้องถิ่นดำเนินการก่อสร้างเอง  
 เป็นถนนรับโอนมาจาก .....กรมทางหลวงชนบท.....หน่วยงานเจ้าของถนน ชื่อ.....องค์การบริหารส่วนตำบลเกาะขอม.....

ผลการตรวจสอบและความเห็นประกอบการพิจารณา	คำสั่ง
<input type="checkbox"/> เป็นถนนในเขตเมือง/ในเขตชุมชน - ประเภทผิวจราจร..... - จำนวนช่องจราจรต่อทิศทาง.....ช่อง - ความกว้างของช่องจราจร.....เมตร - ความกว้างของทางเท้า / ไหล่ทาง.....เมตร - มีรางหรือท่อระบายน้ำตามยาวถนน.....เมตร	ให้ลงทะเบียนเป็นทางหลวงท้องถิ่น ชั้นที่.....4(นอกเขตเมือง).....ได้  (ลงชื่อ).....ทรงพล..สวาสดีธรรม..... (...นายทรงพล..สวาสดีธรรม....) ผู้ว่าราชการจังหวัด (วันที่).....20..สิงหาคม 2560.....
<input checked="" type="checkbox"/> เป็นถนนนอกเขตเมือง/นอกเขตชุมชน - ประเภทผิวจราจร.....ลาดยาง..... - จำนวนช่องจราจรต่อทิศทาง.....1.....ช่อง - ความกว้างของช่องจราจร.....3.....เมตร - ความกว้างของไหล่ทาง.....1.....เมตร พิจารณาแล้วเห็นควรรับลงทะเบียนเป็น ทางหลวงท้องถิ่นชั้นที่.....4(นอกเขตเมือง)..... รหัสสายทาง .....สข. ถ.46 - 002.....  (ลงชื่อ).....โกศล...กาญจโนภาส..... (...นายโกศล...กาญจโนภาส.....) (ตำแหน่ง) แขวงทางหลวงชนบทจังหวัด (วันที่).....20 สิงหาคม 2560.....	การลงทะเบียน  ให้ลงทะเบียนเป็นทางหลวงท้องถิ่น ชั้นที่... 4(นอกเขตเมือง)...เสร็จเรียบร้อยแล้ว ตั้งแต่วันที่..... 20..สิงหาคม 2560.....  (ลงชื่อ).....พนมเทียน..เส้งวัน..... (...นายพนมเทียน..เส้งวัน.....) (ตำแหน่ง).....ท้องถิ่นจังหวัด..... (วันที่)..... 20..สิงหาคม 2560.....

หมายเหตุ : การพิจารณาระบุชั้นทางสำหรับการลงทะเบียนทางหลวงท้องถิ่น

1) กรณีเป็นถนนในเขตเมือง/ในเขตชุมชนให้พิจารณาองค์ประกอบหลักตามประกาศกรมทางหลวงชนบท เรื่อง มาตรฐานและลักษณะของทางหลวงฯเกี่ยวกับทางหลวงท้องถิ่น 5 ประการดังนี้ (1) ประเภทผิวจราจร (2) จำนวนช่องจราจรต่อทิศทาง (3) ความกว้างของช่องจราจร (4) ความกว้างของทางเท้า/ไหล่ทาง และ (5) มีราง/ท่อระบายน้ำเป็นไปตามประกาศฯ

2) กรณีเป็นถนนนอกเขตเมือง/นอกเขตชุมชนให้พิจารณาองค์ประกอบหลักตามประกาศกรมทางหลวงชนบท เรื่อง มาตรฐานและลักษณะของทางหลวงฯเกี่ยวกับทางหลวงท้องถิ่น 4 ประการดังนี้ (1) ประเภทผิวจราจร (2) จำนวนช่องจราจรต่อทิศทาง (3) ความกว้างของช่องจราจร และ (4) ความกว้างของไหล่ทางเป็นไปตามประกาศฯ

รูปที่ ๘ ตัวอย่างการกรอกข้อมูล แบบ ทล.๒ (แบบการลงทะเบียนเป็นทางหลวงท้องถิ่น)



## ภาคผนวก ก

- แบบฟอร์ม ทล.๑ (แบบขอลงทะเบียนเป็นทางหลวงท้องถิ่น)
- แบบฟอร์ม ทล.๒ (แบบการลงทะเบียนเป็นทางหลวงท้องถิ่น)
- แบบฟอร์ม ทล.๓ (แบบรายละเอียดถนนที่ลงทะเบียน)
- แบบฟอร์ม ทล.๔ (แบบหนังสือแสดงความประสงค์ เรื่องการอุทิศที่ดิน)
- แบบฟอร์ม ทล.๕ (แบบหนังสือรับรองแนวเขตทางสาธารณประโยชน์)
- แบบฟอร์ม ทล.๖ (แบบสมุดลงทะเบียนคุมสายทาง ทางหลวงท้องถิ่น)
- แบบฟอร์ม ขออนุมัติเปลี่ยนแปลงประเภททางหลวง
- แบบฟอร์ม ขอปรับปรุงแก้ไขข้อมูลรายละเอียดสายทาง
- แบบฟอร์ม ขอความอนุเคราะห์ตรวจสอบการปรับปรุงแก้ไขข้อมูล  
รายละเอียดสายทาง



## แบบ ทอ.1

## หนังสือภายนอก

ชั้นความเร็ว(ถ้ามี)

ที่.....



(ส่วนราชการเจ้าของหนังสือ)

(วัน เดือน ปี)

เรื่อง ขอลงทะเบียนเป็นทางหลวงท้องถิ่น

เรียน ผู้ว่าราชการจังหวัด

ด้วย.....(1).....ได้ดำเนินการ  ก่อสร้างถนน  รับโอนถนนมาจาก  
 กรมทางหลวง  กรมทางหลวงชนบท  กรมชลประทาน  สำนักงานการปฏิรูปที่ดินเพื่อเกษตรกรรม  
 กรมส่งเสริมสหกรณ์  อื่นๆ ระบุ.....)

ชื่อ ถนน.....จาก กม.....ถึง กม.....ตำบล.....

อำเภอ.....จังหวัด.....ระยะทาง.....กิโลเมตรประเภทผิวจราจร  คอนกรีต  ลาดยาง

ลูกกรง  อื่นๆ ระบุ.....ขอลงทะเบียนถนนดังกล่าวเป็นทางหลวงท้องถิ่น ตามมาตรา 13(3)

แห่งพระราชบัญญัติทางหลวง พ.ศ. 2535 แก้ไขเพิ่มเติม โดยพระราชบัญญัติทางหลวง (ฉบับที่ 2) พ.ศ. 2549

พร้อมนี้ได้แนบรายละเอียดเอกสารเพื่อประกอบการพิจารณาดังต่อไปนี้

แผนที่แนวเส้นทางมาตราส่วน  1 : 4,000  1 : 50,000  อื่นๆ.....

รายละเอียดของเส้นทาง (แบบ ทอ.3)

บัญชีเอกสารแสดงสิทธิในแนวเขตทาง

สำเนาหนังสือให้ หรือสละการครอบครองสิทธิในที่ดินหรือหนังสืออุทกคดีที่ดินเพื่อเป็นทาง  
 สาธารณประโยชน์ของเจ้าของที่ดินหรือผู้ครอบครอง (แบบ ทอ.4)

สำเนาหนังสือการเปลี่ยนแปลงประเภททางหลวงตามมาตรา 16(2) แห่งพระราชบัญญัติทางหลวง  
 พ.ศ. 2535 แก้ไขเพิ่มเติม โดยพระราชบัญญัติทางหลวง (ฉบับที่ 2) พ.ศ. 2549

หนังสือรับรองของนายก อบท.ที่รับรองแนวเขตทางเพื่อเป็นทางสาธารณประโยชน์ (แบบ ทอ.5)

จึงเรียนมาเพื่อโปรดพิจารณาลงทะเบียนเป็นทางหลวงท้องถิ่นชั้นที่.....ต่อไป

(ลงชื่อ).....(2).....ผู้เสนอลงทะเบียน

(.....)

(ตำแหน่ง).....

หมายเหตุ

(1) ชื่อองค์กรปกครองส่วนท้องถิ่น

(2) นายองค์กรปกครองส่วนท้องถิ่น



## แบบการลงทะเบียนเป็นทางหลวงท้องถิ่น

ชื่อ ถนน.....จาก กม.....ถึง กม.....  
 ตำบล.....อำเภอ.....จังหวัด.....ระยะทาง.....กิโลเมตร  
 ประเภทผิวจราจร.....  เป็นถนนที่ท้องถิ่นดำเนินการก่อสร้างเอง  เป็นถนนรับโอนมาจาก  
 .....หน่วยงานเจ้าของถนน ชื่อ.....

ผลการตรวจสอบและความเห็นประกอบการพิจารณา	คำสั่ง
<input type="checkbox"/> เป็นถนนในเขตเมือง/ในเขตชุมชน - ประเภทผิวจราจร..... - จำนวนช่องจราจรต่อทิศทาง.....ช่อง - ความกว้างของช่องจราจร.....เมตร - ความกว้างของทางเท้า / ไหล่ทาง.....เมตร - มีรางหรือท่อระบายน้ำตามยาวถนน.....เมตร <input type="checkbox"/> เป็นถนนนอกเขตเมือง/นอกเขตชุมชน - ประเภทผิวจราจร..... - จำนวนช่องจราจรต่อทิศทาง.....ช่อง - ความกว้างของช่องจราจร.....เมตร - ความกว้างของไหล่ทาง.....เมตร พิจารณาแล้วเห็นควรรับลงทะเบียนเป็น ทางหลวงท้องถิ่นชั้นที่..... รหัสสายทาง ..... (ลงชื่อ)..... (.....) (ตำแหน่ง) แขวงทางหลวงชนบทจังหวัด (วันที่).....	ให้ลงทะเบียนเป็นทางหลวงท้องถิ่น ชั้นที่.....ได้ (ลงชื่อ)..... (.....) ผู้ว่าราชการจังหวัด (วันที่).....
	<b>การลงทะเบียน</b>
	ได้ลงทะเบียนเป็นทางหลวงท้องถิ่น ชั้นที่.....เสร็จเรียบร้อยแล้ว ตั้งแต่วันที่..... (ลงชื่อ)..... (.....) (ตำแหน่ง).....ท้องถิ่นจังหวัด..... (วันที่).....

หมายเหตุ : การพิจารณาระบุชั้นทางสำหรับการลงทะเบียนทางหลวงท้องถิ่น

1) กรณีเป็นถนนในเขตเมือง/ในเขตชุมชนให้พิจารณาองค์ประกอบหลักตามประกาศกรมทางหลวงชนบท เรื่องมาตรฐานและลักษณะของทางหลวงฯเกี่ยวกับทางหลวงท้องถิ่น 5 ประการดังนี้ (1) ประเภทผิวจราจร (2) จำนวนช่องจราจรต่อทิศทาง (3) ความกว้างของช่องจราจร (4) ความกว้างของทางเท้า/ไหล่ทาง และ (5) มีราง/ท่อระบายน้ำเป็นไปตามประกาศฯ

2) กรณีเป็นถนนนอกเขตเมือง/นอกเขตชุมชนให้พิจารณาองค์ประกอบหลักตามประกาศกรมทางหลวงชนบท เรื่องมาตรฐานและลักษณะของทางหลวงฯเกี่ยวกับทางหลวงท้องถิ่น 4 ประการดังนี้ (1) ประเภทผิวจราจร (2) จำนวนช่องจราจรต่อทิศทาง (3) ความกว้างของช่องจราจรและ (4) ความกว้างของไหล่ทางเป็นไปตามประกาศฯ



## แบบ ทอ.3

## รายละเอียดถนนที่ลงทะเบียน

ให้กรอกข้อความ และกาเครื่องหมายถูกในช่อง  ให้ครบถ้วนเพื่อใช้ประกอบการพิจารณา  
ลงทะเบียนทางหลวงท้องถิ่น

1. หน่วยงานเจ้าของถนน ชื่อ.....ได้ดำเนินการ  ก่อสร้างถนน  
 รับโอนถนนมาจาก (  กรมทางหลวง  กรมทางหลวงชนบท  กรมชลประทาน  สำนักงานการ  
ปฏิรูปที่ดินเพื่อเกษตรกรรม  กรมส่งเสริมสหกรณ์  อื่นๆระบุ.....) ชื่อ ถนน  
.....ตำบล.....อำเภอ.....จังหวัด  
.....ระยะทาง.....กิโลเมตร

2. ลักษณะของถนน

2.1 จุดเริ่มต้น กม. .... พิกัด LAT ..... LONG .....

2.2 จุดสิ้นสุด กม. .... พิกัด LAT ..... LONG .....

ช่วงที่	เขตทาง (ม.)	ระยะทาง (กม.)	ผิวจราจร		ไหล่ทาง		ทางเท้า		หมายเหตุ
			ประเภท	กว้าง(ม.)	ประเภท	กว้าง(ม.)	ประเภท	กว้าง(ม.)	
รวม									

3. ก่อสร้างแล้วเสร็จปี พ.ศ. ....(ถ้ามีข้อมูล)

4. ทางระบายน้ำ หรือท่อระบายน้ำข้างทาง  มี ความยาว ..... เมตร  ไม่มี


5. แหล่งชุมชนพักอาศัยสองข้างทาง ( 1 แห่ง หนาแน่นไม่น้อยกว่า 20 หลังคาเรือน ) ..... แห่ง(ถ้ามีข้อมูล)

6. ภาพถ่ายประกอบ

6.1 ถนนที่มีความยาวน้อยกว่า 1.00 กม. ให้แนบภาพถ่ายจุดเริ่มต้นถนน จุดสิ้นสุดถนน และสภาพถนน  
โดยทั่วไป รวมจำนวนไม่น้อยกว่า 3 รูป

6.2 ถนนที่มีความยาวมากกว่า 1.00 กม.ขึ้นไป ให้แนบภาพถ่ายจุดเริ่มต้นถนน จุดสิ้นสุดถนน และสภาพถนน  
โดยทั่วไปทุกช่วง กม. อย่างน้อย กม. ละ 1 รูป

หมายเหตุ: การกรอกข้อมูลในตารางจะกรอกข้อมูลออกเป็นช่วงๆเมื่อลักษณะทางกายภาพของถนน เช่น เขตทาง  
ประเภท (ผิวจราจร, ไหล่ทาง และทางเท้า) และความกว้าง (ผิวจราจร, ไหล่ทาง และทางเท้า) เปลี่ยนแปลงไป




ภาพถ่าย

กม. ....+.....  
(จุดเริ่มต้นถนน)




ภาพถ่าย

กม. ....+.....




ภาพถ่าย

กม. ....+.....




ภาพถ่าย

กม. ....+.....



ภาพถ่าย

กม. ....+.....



ภาพถ่าย

กม. ....+.....  
(จุดสิ้นสุดถนน)

(ลงชื่อ) ..... ผู้ให้ข้อมูล  
ตำแหน่ง (.....)



## แบบ ทอ.4

**หนังสือแสดงความประสงค์**  
เรื่อง การอุทธรณ์ที่ดินให้กับทางราชการ หรือยินยอมให้ทางราชการ  
เข้าไปดำเนินการเพื่อให้มีการใช้ประโยชน์ร่วมกัน

เขียนที่.....  
วันที่.....เดือน.....พ.ศ.....

ข้าพเจ้า.....อายุ.....ปี เชื้อชาติ.....  
สัญชาติ..... บุตร.....อยู่ที่.....เลขที่.....หมู่ที่.....  
ตำบล/แขวง.....อำเภอ/เขต.....จังหวัด.....  
ขอแสดงความประสงค์ต่อเจ้าหน้าที่ เพื่ออุทธรณ์ที่ดินตามรายละเอียดข้างต้นดังนี้

ข้อ ๑ ข้าพเจ้าเป็นผู้มีกรรมสิทธิ์/หรือสิทธิครอบครองในที่ดินตามหลักฐาน.....  
เลขที่.....ระหว่างเลขที่.....เลขที่ดิน  
.....หน้าสำรวจ.....หมู่ที่.....ตำบล  
.....อำเภอ.....จังหวัด  
.....เนื้อที่.....ไร่.....งาน.....ตารางวา  
ปรากฏตามสำเนาเอกสารท้ายหนังสือนี้ โดยชอบด้วยกฎหมาย มีความประสงค์จะอุทธรณ์ที่ดินเนื้อที่ประมาณ  
.....ไร่.....งาน.....ตารางวา หรือกว้างประมาณ.....เมตร ยาวประมาณ  
.....เมตร โดยไม่มีค่าตอบแทนและเงื่อนไขใด ๆ ทั้งสิ้น รายละเอียดปรากฏตามรูปแผนที่สังเขปท้าย  
หนังสือนี้ ให้องค์กรปกครองส่วนท้องถิ่น (อปท.) เพื่อก่อสร้างให้เป็นทางสาธารณะประโยชน์  
โดยในที่ดินที่ประสงค์จะอุทธรณ์ดังกล่าว มีสิ่งปลูกสร้างคือ.....  
..... และมีพืชผล คือ  
.....

ข้อ ๒ ข้าพเจ้าได้ทราบแล้วว่า เมื่อได้ลงนามเพื่ออุทธรณ์ที่ดิน หรือยินยอมให้องค์กรปกครองส่วนท้องถิ่น  
(อปท.) ดำเนินการในที่ดินแปลงดังกล่าว ที่ดินและสิ่งปลูกสร้างพร้อมทั้งพืชผลของข้าพเจ้าตามที่แจ้งรายละเอียดไว้  
ตามข้อ ๑. จะตกเป็นของทางราชการทันที แม้จะยังไม่ได้จดทะเบียนต่อพนักงานเจ้าหน้าที่ตามประมวลกฎหมาย  
ที่ดินก็ตาม

ข้อ ๓ หากข้าพเจ้าได้ขอรังวัดที่ดินในที่ดินแปลงดังกล่าวข้างต้น ข้าพเจ้าจะได้นำเจ้าหน้าที่ทำการรังวัด  
ปักหลักเขตเพื่อแบ่งหักให้เป็นที่ดินสาธารณะประโยชน์ให้ถูกต้องตามหนังสือนี้ต่อไป

ข้อ ๔ ที่ดินแปลงนี้มีภาระผูกพันอยู่กับ (ถ้ามี).....  
ซึ่งเป็นผู้.....ซึ่งได้จดทะเบียนสิทธิและนิติกรรมไว้กับพนักงานเจ้าหน้าที่  
เมื่อวันที่.....และผู้.....ได้รับแจ้งให้ทราบแล้ว  
ตามหนังสือฉบับลงวันที่.....ปรากฏตามสำเนาเอกสารท้ายหนังสือนี้

/หนังสือ...





หนังสือแสดงความประสงค์นี้ได้จัดทำขึ้น ๓ ชุด เก็บไว้ที่องค์กรปกครองส่วนท้องถิ่น (อปท.) เจ้าของที่ดิน และสำนักงานที่ดินท้องที่แห่งละ ๑ ชุด (ถ้าเป็นที่ดินที่อยู่ในเขตที่ดินของรัฐจะจัดทำเพิ่มอีก ๑ ชุด เก็บรักษาไว้ที่หน่วยงานที่มีหน้าที่ดูแลรักษาที่สาธารณะตามกฎหมาย) มีข้อความถูกต้องตรงกัน และผู้อุทิศ/หรือผู้ให้ความยินยอมให้ทางราชการเข้าไปดำเนินการในที่ดินได้อ่านข้อความแล้ว เห็นว่าถูกต้องตรงตามความประสงค์ จึงได้ลงลายมือชื่อรับรองไว้เป็นหลักฐานต่อหน้าเจ้าหน้าที่ และพยาน

ลงชื่อ.....ผู้อุทิศ /หรือ  
(.....) ผู้ให้ความยินยอม

ลงชื่อ.....สามี /หรือภรรยา  
(.....) ผู้ให้ความยินยอม

ลงชื่อ.....พยาน  
(.....)

ลงชื่อ.....พยาน  
(.....)

ลงชื่อ.....ผู้ดูแลรักษา(ถ้ามี)  
(.....)


ลงชื่อ.....เจ้าหน้าที่ (อปท.)  
(.....)

ตำแหน่ง.....

ตำแหน่ง.....

หน่วยงาน.....

รูปแผนที่สังเขปแสดงขอบเขตและบริเวณที่ดินที่ประสงค์อุทิศให้ทางราชการ



หนังสือรับรองแนวเขตทางสาธารณประโยชน์

หน่วยงาน.....เดือน.....พ.ศ.....

วันที่.....เดือน.....พ.ศ.....

ตามที่หน่วยงาน.....ได้ดำเนินการก่อสร้างถนนในเขตพื้นที่ตำบล.....อำเภอ.....จังหวัด.....ตามรายละเอียดดังนี้

ลำดับ ที่	ชื่อถนน	ระยะทาง ( กม. )	ผิวจราจรกว้าง (ม.)					รัศมีเขตทางจาก ศูนย์กลางถนน (ม.)		เขตทาง กว้าง (ม.)	หมายเหตุ
			คสล.	ลาดยาง	ลูกรัง	อื่นๆ.....	ทางเท้า	ไหล่ทาง	ซ้ายทาง		

ข้าพเจ้า.....ตำแหน่ง.....ขอรับรองว่าถนนสายดังกล่าวข้างต้น ได้ใช้เป็นทางสาธารณประโยชน์ และ

ยินยอมให้ดำเนินการขอลงทะเบียนเป็นทางหลวงท้องถิ่นต่อไป

หมายเหตุ : กรณีหากไม่มีการอุทธรณ์หรือไม่ได้ขอที่ดินตามระเบียบพัสดุหรือไม่ได้มีการเวนคืนที่ดินเป็น

เขตทางหลวงให้ อบท. รับรองแนวเขตทางสาธารณะเป็นเอกสารประกอบค่าของทะเบียนด้วย

(ลงชื่อ).....

(ตำแหน่ง).....





สมุดลงทะเบียนคุณสมบัติสายทาง ทางหลวงท้องถิ่น

หน่วยงาน.....

อำเภอ.....จังหวัด.....

ลำดับที่	รหัสสายทาง	ชื่อถนน	ชั้นทางในเขตเมืองหรือในเขตชุมชน (ชั้น)	ชั้นทางนอกเขตเมืองหรือนอกเขตชุมชน (ชั้น)	ระยะทาง (กม.)	ผิวจราจรกว้าง (ม.)					รัศมีเขตทางจากศูนย์กลางถนน (ม.)	เขตทางกว้าง (ม.)	ปีที่ก่อสร้าง (พ.ศ.)	ลงทะเบียนเมื่อวัน/เดือน/ปี	เจ้าหน้าที่ผู้รับผิดชอบ	หมายเหตุ	
						ลาดยาง	ลูกรัง	อื่นๆ.....	ไหล่ทาง	ทางเท้า							
						คสล.											



ชั้นความเร่ง (ถ้ามี)

ที่.....

(ส่วนราชการเจ้าของหนังสือ)

(วัน เดือน ปี)

เรื่อง ขออนุมัติเปลี่ยนแปลงประเภทของทางหลวง

เรียน ผู้ว่าราชการจังหวัด

ด้วย.....(ชื่อ อปท. ที่รับโอน)..... ได้รับการถ่ายโอนสาย

จาก.....ถึง.....ตำบล.....อำเภอ.....

จังหวัด.....ระยะทาง.....กิโลเมตรประเภทผิวจราจร..... (หรือตาม  
บัญชีรายชื่อถนนแนบท้าย)

จาก  กรมทางหลวง  กรมทางหลวงชนบท ถนนที่ได้รับโอนมาดังกล่าวได้ลงทะเบียนเป็น  
ทางหลวง  ทางหลวงแผ่นดิน  ทางหลวงชนบท ไว้แล้ว ซึ่งตามมาตรา ๑๖ แห่ง  
พระราชบัญญัติทางหลวง พ.ศ. ๒๕๓๕ บัญญัติไว้ว่า “ให้รัฐมนตรีมีอำนาจสั่งเปลี่ยนแปลงประเภททาง  
หลวงดังต่อไปนี้

(๑) ทางหลวงที่อยู่ในอำนาจของรัฐมนตรีว่าการกระทรวงเดียวกัน ให้รัฐมนตรีว่าการ  
กระทรวงนั้นเป็นผู้มีอำนาจสั่งเปลี่ยน

(๒) ทางหลวงที่อยู่ในอำนาจของรัฐมนตรีว่าการต่างกระทรวงกัน ให้รัฐมนตรีว่าการ  
กระทรวงซึ่งเป็นผู้รับการเปลี่ยนแปลงประเภททางหลวงเป็นผู้มีอำนาจสั่งเปลี่ยน

เมื่อได้เปลี่ยนแปลงประเภททางหลวงตามวรรคหนึ่งแล้ว ให้แก้ไขทะเบียนให้ถูกต้อง”

จึงเห็นควรนำเสนอรัฐมนตรีว่าการกระทรวงมหาดไทย เพื่ออนุมัติให้เปลี่ยนแปลงประเภททางหลวง จากทาง  
หลวงประเภท  ทางหลวงแผ่นดิน  ทางหลวงชนบท เป็นทางหลวงท้องถิ่นต่อไป

จึงเรียนมาเพื่อโปรดพิจารณาดำเนินการต่อไป

(ลงชื่อ).....

(.....)

(ตำแหน่ง).....



หนังสือภายนอก

ชั้นความเร็ว (ถ้ามี)  
ที่.....



(วัน เดือน ปี)

(ส่วนราชการเจ้าของหนังสือ)

เรื่อง ขอปรับปรุงแก้ไขข้อมูลรายละเอียดสายทาง

เรียน ท้องถิ่นจังหวัด

อ้างถึง หนังสือสำนักงานส่งเสริมการปกครองท้องถิ่นจังหวัด ที่.....ลงวันที่.....

สิ่งที่ส่งมาด้วย ๑. ข้อมูลรายละเอียดสายทาง (ทถ.๓) และ แผนที่สายทาง จำนวน.....แผ่น

๒. ผลการตรวจสอบและความเห็นประกอบการศึกษาของแขวงทางหลวงชนบท จำนวน.....แผ่น

ตามหนังสือที่อ้างถึง สำนักงานส่งเสริมการปกครองท้องถิ่นจังหวัด ได้แจ้งให้ทราบว่า ได้ดำเนินการลงทะเบียนทางหลวงท้องถิ่นถนนสาย..... รหัสสายทาง.....

ตำบล.....อำเภอ.....จังหวัด.....จาก กม.ที่.....

ถึง กม.ที่.....ระยะทาง.....กิโลเมตร ผิวจราจรประเภท.....

ผิวจราจรกว้าง.....เมตร  ไหล่ทาง  ทางเท้า กว้าง.....เมตร

อื่นๆ.....เป็นทางหลวงท้องถิ่นชั้นที่.....  ในเขตเมือง/ในเขตชุมชน

นอกเขตเมือง/นอกเขตชุมชน แล้วนั้น

เนื่องจาก.....(๑).....ได้ปรับปรุงแก้ไขข้อมูลรายละเอียดสายทางดังกล่าว โดย  ปรับปรุงแก้ไข

.....(๒).....

พัฒนาระดับให้เป็นไปตามมาตรฐานงานทางหลวงท้องถิ่นชั้นที่สูงขึ้น เป็นชั้นที่.....(๓).....

ในเขตเมือง/ในเขตชุมชน  นอกเขตเมือง/นอกเขตชุมชน ดังนั้นเพื่อให้ข้อมูลรายละเอียดของสายทางดังกล่าวที่ได้ลงทะเบียนไว้แล้วเป็นข้อมูลที่ตรงตามสภาพที่เป็นอยู่ในปัจจุบัน จึงขอแก้ไขข้อมูลรายละเอียดของสายทางดังกล่าว รายละเอียดตาม **สิ่งที่ส่งมาด้วย ๑** ทั้งนี้ได้แจ้งไปยังแขวงทางหลวงชนบทเพื่อตรวจสอบความถูกต้องของมาตรฐานงานทางฯ แล้ว รายละเอียดตาม **สิ่งที่ส่งมาด้วย ๒**

จึงเรียนมาเพื่อโปรดพิจารณาดำเนินการต่อไป

ขอแสดงความนับถือ

(ลงชื่อ).....(๔).....

(.....)

ตำแหน่ง .....

หมายเหตุ (๑) ชื่อองค์กรปกครองส่วนท้องถิ่น

(๒) รายละเอียดข้อมูลที่ขอปรับปรุงแก้ไข เช่น ชื่อสายทาง ความยาวสายทาง เป็นต้น

(๓) ชั้นทางที่ยกระดับสูงขึ้น

(๔) ชื่อนายกององค์กรปกครองส่วนท้องถิ่น



## หนังสือภายนอก

ชั้นความเร็ว (ถ้ามี)  
ที่.....



(วัน เดือน ปี)

(ส่วนราชการเจ้าของหนังสือ)

เรื่อง ขอความอนุเคราะห์ตรวจสอบการปรับปรุงแก้ไขข้อมูลรายละเอียดสายทาง

เรียน ผู้อำนวยการแขวงทางหลวงชนบท

สิ่งที่ส่งมาด้วย ๑. ข้อมูลรายละเอียดสายทาง(เดิม) (ทล.๒ และ ทล.๓ ) จำนวน.....แผ่น  
๒. ข้อมูลรายละเอียดสายทาง(ใหม่) (ทล.๓ และ แผนที่) จำนวน.....แผ่น  
ตามที่.....(๑).....ได้ลงทะเบียนทางหลวงท้องถิ่นสาย.....

รหัสสายทาง.....ตำบล.....อำเภอ.....จังหวัด.....จาก กม.ที่.....  
ถึง กม.ที่.....ระยะทาง.....กิโลเมตร ผิวจราจรประเภท.....กว้าง.....เมตร

ไหล่ทาง  ทางเท้า กว้าง.....เมตร อื่นๆ.....เป็นทางหลวงท้องถิ่น  
ชั้นที่.....  ในเขตเมือง/ในเขตชุมชน  นอกเขตเมือง/นอกเขตชุมชน แล้วนั้น รายละเอียดตาม สิ่งที่ส่งมาด้วย ๑

เนื่องจาก.....(๑).....ได้ปรับปรุงแก้ไขข้อมูลรายละเอียดสายทางดังกล่าว โดย

ปรับปรุงแก้ไข..... (๒).....

พัฒนาระดับให้เป็นไปตามมาตรฐานงานทางหลวงท้องถิ่นชั้นที่สูงขึ้น เป็นชั้นที่.....(๓).....

ในเขตเมือง/ในเขตชุมชน  นอกเขตเมือง/นอกเขตชุมชน ดังนั้นเพื่อให้ข้อมูลรายละเอียดสายทาง ที่ได้ลงทะเบียนไว้แล้ว เป็นข้อมูลที่ตรงตามสภาพที่เป็นอยู่ในปัจจุบัน จึงขอความอนุเคราะห์ท่าน ได้โปรดตรวจสอบความถูกต้องของมาตรฐานงานทางรายละเอียดตาม สิ่งที่ส่งมาด้วย ๒ เพื่อใช้ประกอบการขอปรับปรุงแก้ไขข้อมูลรายละเอียดสายทางดังกล่าว ให้สำนักงานส่งเสริมการปกครองท้องถิ่นจังหวัดพิจารณาดำเนินการ ต่อไป

ขอแสดงความนับถือ

(ลงชื่อ).....(๕).....

(.....)

ตำแหน่ง .....

ผลการตรวจสอบและความเห็นประกอบการพิจารณา

เห็นควร  ปรับปรุงแก้ไข.....(๒).....

พัฒนาระดับเป็นไปตามประกาศกรมทางหลวงชนบท เรื่อง มาตรฐานและลักษณะของทางหลวงท้องถิ่นฯ และแก้ไขทางทะเบียนเป็นทางหลวงท้องถิ่นชั้นที่.....  ในเขตเมือง/ในเขตชุมชน  นอกเขตเมือง/นอกเขตชุมชน ได้

(ลงชื่อ).....(๕).....

(.....)

ตำแหน่ง ผู้อำนวยการแขวงทางหลวงชนบท

ลงวันที่...../...../.....

หมายเหตุ (๑) ชื่อองค์กรปกครองส่วนท้องถิ่น

(๒) รายละเอียดข้อมูลที่ขอปรับปรุงแก้ไข เช่น ชื่อสายทาง ความยาวสายทาง เป็นต้น

(๓) ชั้นทางที่ยกระดับสูงขึ้น

(๔) ชื่อนายกองค์กรปกครองส่วนท้องถิ่น

(๕) ชื่อผู้อำนวยการแขวงทางหลวงชนบท



## ภาคผนวก ข

- การกำหนดรหัสสายทาง ทางหลวงท้องถิ่น



## การกำหนดรหัสสายทาง ทางหลวงท้องถิ่น

ทางหลวงท้องถิ่นทั่วประเทศ มีระยะทางประมาณ ๔๕๓,๑๑๑ กิโลเมตร จึงต้องมีการกำหนดรหัสสายทางให้สามารถทราบที่ตั้งของจังหวัด ลำดับของ อปท. ภายในจังหวัด และลำดับของสายทางในเขต อปท. นั้นๆ เพื่อให้ประชาชนผู้ใช้เส้นทางจดจำได้ง่าย มีความชัดเจน และเป็นการสร้างเอกลักษณ์เฉพาะทางหลวงท้องถิ่น โดยการกำหนดรหัสสายทางของทางหลวงท้องถิ่นเป็นตัวอักษร ๓ ตัวแล้วตามด้วยเลข ๕ หลัก (กรมทางหลวงจะใช้เลข ๑-๓ หลัก กรมทางหลวงชนบทจะเป็นเลข ๔ หลัก) โดยตัวอักษร ๒ ตัวแรกเป็นอักษรย่อจังหวัด เช่น สข. หมายถึงจังหวัดสงขลา ตามด้วยตัวย่อ ถ. หมายถึงถนนทางหลวงท้องถิ่น และเลข ๕ ตัว ซึ่งประกอบด้วยลำดับของ อปท. ภายในจังหวัดตามบัญชีที่กรมทางหลวงชนบทกำหนดไว้(ตามภาคผนวก ค.) และตามด้วยลำดับของสายทางที่ลงทะเบียนในเขต อปท. นั้นๆ ซึ่งมีรูปแบบการกำหนดรหัสสายทางดังนี้

๑. รหัสสายทางสำหรับ อปท. ลำดับที่ ๑ - ๙ และมีลำดับของสายทางตั้งแต่ ๐๐๐๑ - ๙๙๙๙

P V.	ถ	N	X X X X
------	---	---	---------

๒. รหัสสายทางสำหรับ อปท. ลำดับที่ ๑๐ - ๙๙ และมีลำดับของสายทางตั้งแต่ ๐๐๑ - ๙๙๙

P V.	ถ	N N	X X X
------	---	-----	-------

๓. รหัสสายทางสำหรับ อปท. ลำดับที่ ๑๐๐ - ๙๙๙ และมีลำดับของสายทางตั้งแต่ ๐๑ - ๙๙

P V.	ถ	N N N	X X
------	---	-------	-----

<b>สัญลักษณ์</b>	P V.	หมายถึง	อักษรย่อของจังหวัด
	ถ	หมายถึง	ทางหลวงท้องถิ่น
	N	หมายถึง	อปท. ลำดับที่ ๑-๙ ตามบัญชีที่กรมทางหลวงชนบทกำหนด**
	N N	หมายถึง	อปท. ลำดับที่ ๑๐-๙๙ ตามบัญชีที่กรมทางหลวงชนบทกำหนด**
	N N N	หมายถึง	อปท. ลำดับที่ ๑๐๐-๙๙๙ ตามบัญชีที่กรมทางหลวงชนบทกำหนด**
	X X	หมายถึง	ลำดับสายทางในเขตพื้นที่ อปท. นั้นๆ ตั้งแต่ ๐๑-๙๙
	X X X	หมายถึง	ลำดับสายทางในเขตพื้นที่ อปท. นั้นๆ ตั้งแต่ ๐๐๑-๙๙๙
	X X X X	หมายถึง	ลำดับสายทางในเขตพื้นที่ อปท. นั้นๆ ตั้งแต่ ๐๐๐๑-๙๙๙๙

**หมายเหตุ** ตามบัญชีที่กรมทางหลวงชนบทกำหนด\*\*

สามารถดูได้รายละเอียดได้จาก website สำนักส่งเสริมการพัฒนาทางหลวงท้องถิ่น

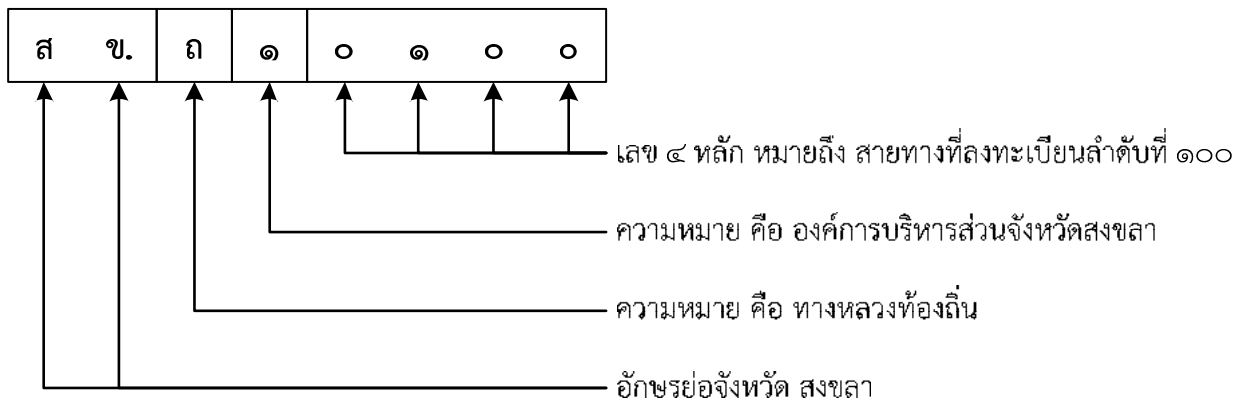
URL <http://localroaddev.drr.go.th> ในหัวข้อ E-Book

หรือเข้า E-book ได้โดยตรงจากลิงค์ URL <http://localroaddev.drr.go.th/th/node/๒๓๖>

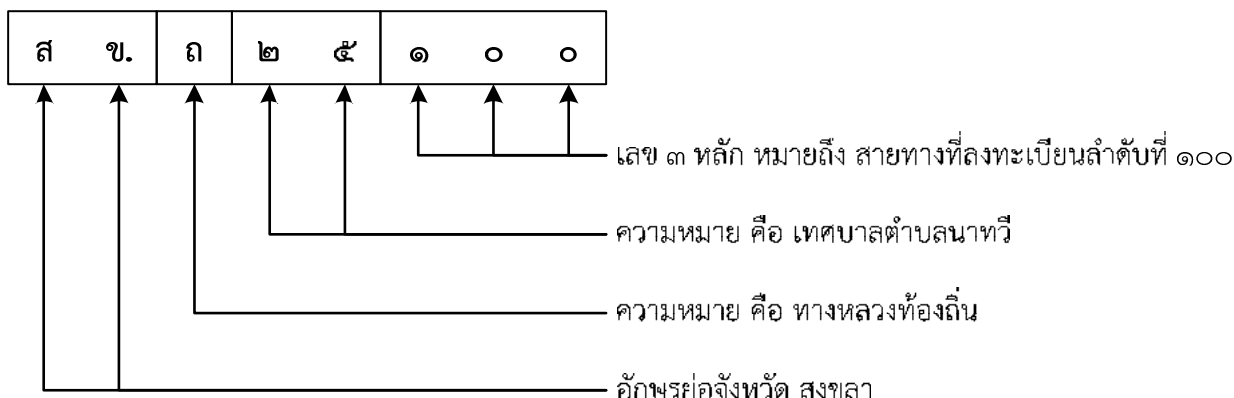




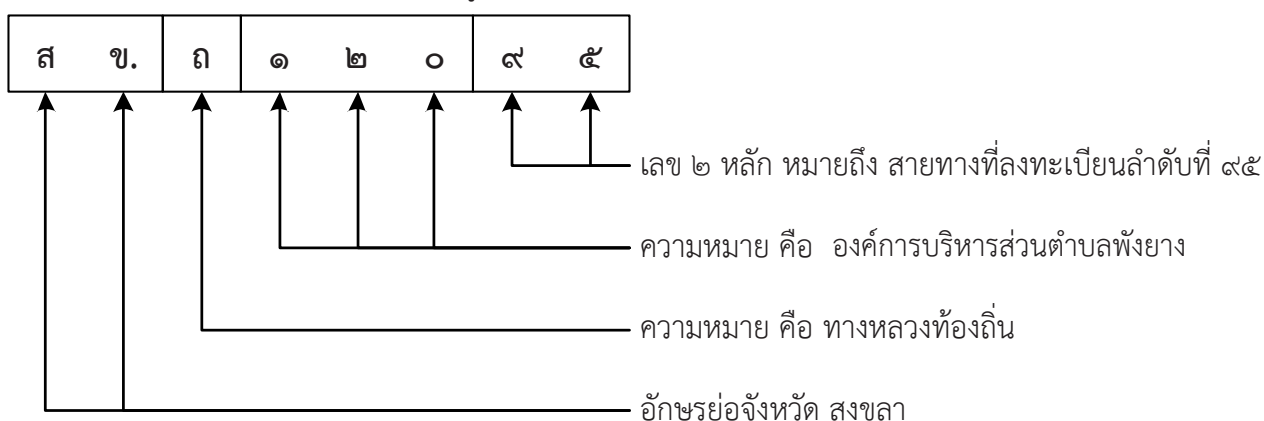
**ตัวอย่างที่ ๑** รหัสสายทาง **สข.ถ ๑ - ๐๑๐๐** มีความหมายว่าเป็นทางหลวงท้องถิ่นในพื้นที่จังหวัดสงขลา โดยมีองค์การบริหารส่วนจังหวัดสงขลาเป็นผู้รับผิดชอบสายทาง และมีลำดับสายทางที่ลงทะเบียน ลำดับที่ ๑๐๐



**ตัวอย่างที่ ๒** รหัสสายทาง **สข.ถ ๒๕ - ๑๐๐** มีความหมายว่าเป็นทางหลวงท้องถิ่นในพื้นที่จังหวัดสงขลา โดยมีเทศบาลตำบลนาทวีเป็นผู้รับผิดชอบสายทาง และมีลำดับสายทางที่ลงทะเบียน ลำดับที่ ๑๐๐



**ตัวอย่างที่ ๓** รหัสสายทาง **สข.ถ ๑๒๐ - ๙๕** มีความหมายว่าเป็นทางหลวงท้องถิ่นในพื้นที่จังหวัดสงขลา โดยมีองค์การบริหารส่วนตำบลพังงาเป็นผู้รับผิดชอบสายทาง และมีลำดับสายทางที่ลงทะเบียน ลำดับที่ ๙๕





รหัสสายทางดังกล่าวยังต้องนำไปใช้ในการออกแบบป้ายจราจรในสายทางให้เหมาะสม และสอดคล้องกับป้ายแนะนำโครงการ (น-๑) ป้ายหมายเลขทางหลวงท้องถิ่น (น-๑/๑) และหลักกิโลเมตรเพื่อให้สามารถทราบเส้นทางจุดหมายปลายทางและหน่วยงาน อปท. ที่ดูแลเส้นทางสายนั้น ซึ่งมีป้ายชนิดต่างๆ ดังนี้

๑. ตัวอย่างป้ายและหลักกิโลเมตรที่ใช้กับ อปท. ลำดับที่ ๑-๙



ป้ายแนะนำโครงการ (น-๑)



ป้ายหมายเลขทางหลวง (น๑/๑)



หลักกิโลเมตร

๒. ตัวอย่างป้ายและหลักกิโลเมตรที่ใช้กับ อปท. ลำดับที่ ๑๐-๙๙



ป้ายแนะนำโครงการ (น-๑)



ป้ายหมายเลขทางหลวง (น๑/๑)



หลักกิโลเมตร

๓. ตัวอย่างป้ายและหลักกิโลเมตรที่ใช้กับ อปท. ลำดับที่ ๑๐๐-๙๙๙



ป้ายแนะนำโครงการ (น-๑)



ป้ายหมายเลขทางหลวง (น๑/๑)



หลักกิโลเมตร



สำหรับรายละเอียดป้ายโครงการ (น-๑)ป้ายหมายเลขทางหลวงท้องถิ่น (น-๑/๑) และหลักกิโลเมตรที่เกี่ยวข้องกับรหัสสายทางหลวงท้องถิ่น เช่น ขนาดของป้าย เส้นขอบนอก เส้นขอบป้าย สีพื้นป้าย และสีตัวอักษร รวมถึงรายละเอียดของกรอบบรรจุรหัสสายทางหลวงท้องถิ่นมีรายละเอียด ดังนี้

(๑) รายละเอียดป้ายโครงการ (น-๑)



ตัวอย่างป้ายหมายเลขทางหลวงท้องถิ่น (กรณี อปท. ลำดับที่ ๑๐-๙๙)

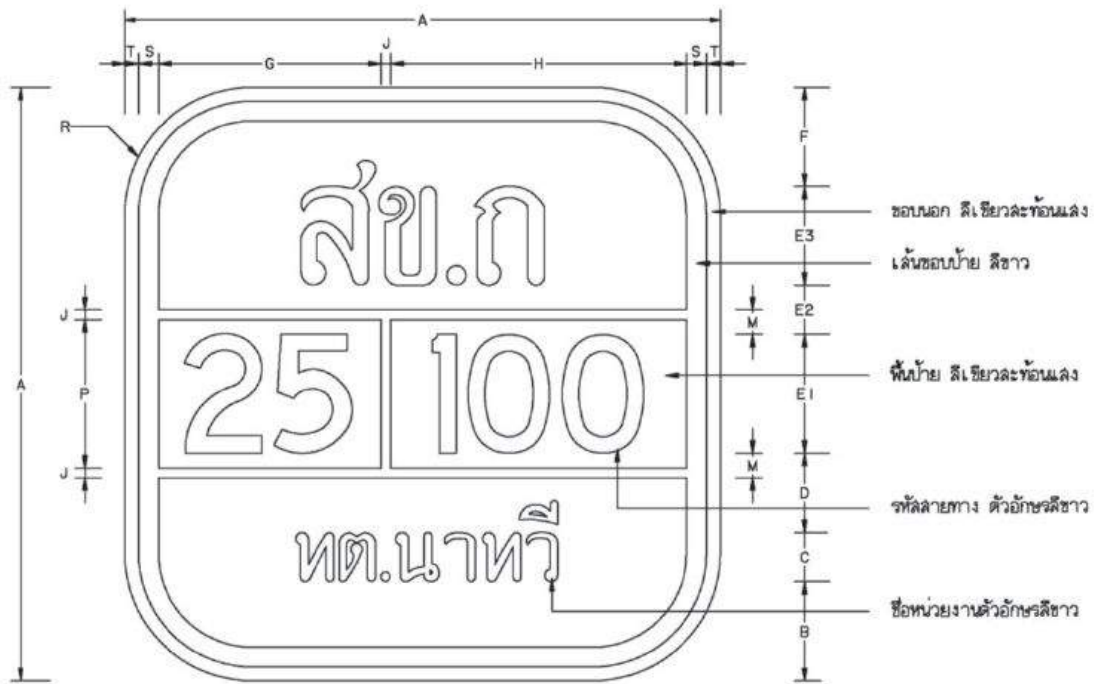
น - ๑

รายละเอียดของกรอบบรรจุรหัสสายทางป้ายโครงการ น-๑

ลำดับของ อปท.	ขนาด (ซม.)			
	A	B	C	D
1-9	10	20	7.50	1
10-99	12	18		
100-999	17	13		



(๒) รายละเอียดป้ายหมายเลขทางหลวงท้องถิ่น (น-๑/๑)



ตัวอย่างป้ายหมายเลขทางหลวงท้องถิ่น (กรณี อปท. ลำดับที่ ๑๐-๙๙)

น - ๑/๑

ตารางแสดงขนาดป้าย น-1/1

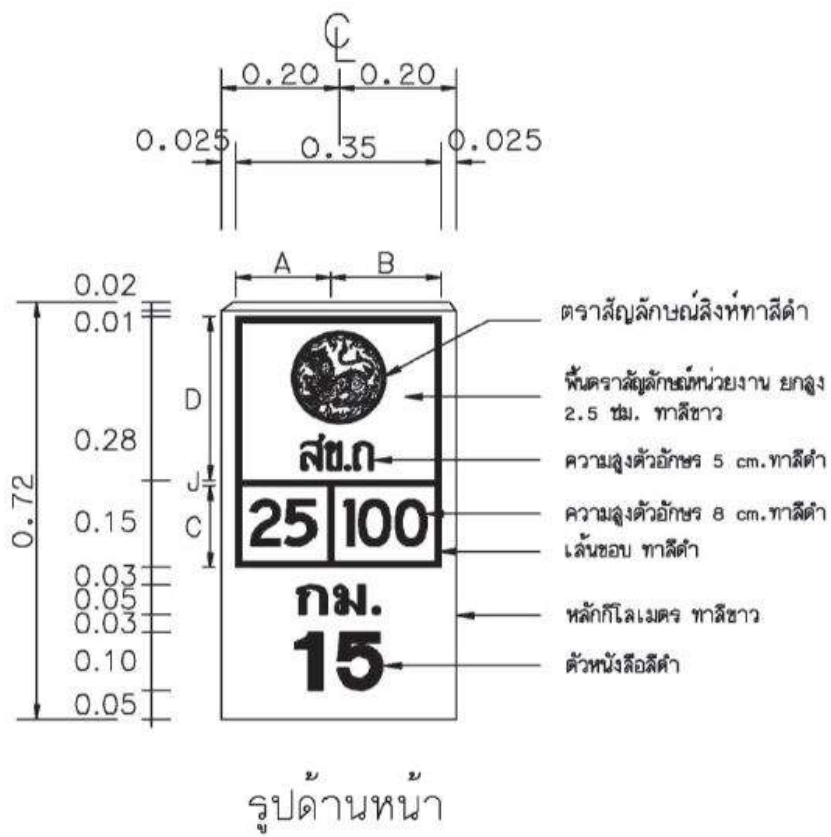
แบบ	ขนาด (ซม.)	มิติเป็นเซ็นติเมตร										
		A	B	C	D	E1	E2	E3	F	R	S	T
1	60x60	60	10	5	8	12	5	10	10	13	2	1.5
2	75x75	75	12	7	10	15	7	12	12	16	2.5	1.75

ตารางแสดงขนาดของกรอบระบุเลขรหัสลายทางของป้าย น-1/1

ลำดับของ อปท.	แบบ 1 ขนาด 60x60 ซม.					แบบ 2 ขนาด 75x75 ซม.				
	P	G	H	J	M	P	G	H	J	M
1-9		15	37				18.75	46.5	1.25	
10-99	15	22.5	29.5	1	2.5	20	26	37.25	1.25	3.75
100-999		26	26				32.7	32.55	1.25	



(๓) รายละเอียดหลักกิโลเมตร (หลัก กม.)



ตารางแสดงขนาดกรอบระบุเลขรหัสปลายทางของหลักกิโลเมตร

ลำดับของ อปท.	A	B	C	D	J
1-9	10	25	24	28	1
10-99	16	19			
100-999	19	16			

สำหรับรายละเอียดการใช้วัสดุ และการติดตั้งป้ายโครงการ (น-๑) ป้ายหมายเลขทางหลวงท้องถิ่น (น-๑/๑) และหลักกิโลเมตร สามารถศึกษารายละเอียดเพิ่มเติมได้จากแบบมาตรฐานงานทางสำหรับ อปท. ของกรมทางหลวงชนบท หรือจาก Website ของสำนักส่งเสริมการพัฒนาทางหลวงท้องถิ่น <http://localroaddev.drr.go.th>





กรมทางหลวงชนบท กระทรวงคมนาคม



กรมทางหลวงชนบท กระทรวงคมนาคม



กรมทางหลวงชนบท กระทรวงคมนาคม